

CATÁLOGO
DE
NOMBRES PRIMARIOS Y SECUNDARIOS

JUNIO 1998



Ministerio de Fomento

Secretaría de Estado de Infraestructuras y Transportes

Dirección General de Carreteras

CATÁLOGO
DE
NOMBRES PRIMARIOS Y SECUNDARIOS

JUNIO 1998



Ministerio de Fomento

Secretaría de Estado de Infraestructuras y Transportes

Dirección General de Carreteras



Ministerio de Fomento
Secretaría de Estado de Infraestructuras
y Transportes

Dirección General de Carreteras
Subdirección General de Conservación y Explotación

N/R: AO/clv.

ASUNTO: UTILIZACIÓN DE LA NORMA 8.1 - I.C. SEÑALIZACIÓN VERTICAL DE LA INSTRUCCIÓN DE CARRETERAS EN SU VERSIÓN PROVISIONAL DE JUNIO DE 1.998.

En la actualidad la normativa vigente sobre Señalización Vertical que se utiliza en la redacción de proyectos para la Dirección General de Carreteras es la siguiente:


- Borrador de la Instrucción 8.1-I.C./1990 Señalización Vertical de acuerdo con la Orden del entonces Director de Carreteras de 27 de Junio de 1990.

A su vez ha sido redactada y discutida por una Comisión creada al efecto, una nueva versión única denominada Instrucción de Carreteras. "Norma 8.1.-I.C. Señalización Vertical" que incluye un nuevo Catálogo de Nombres Primarios y Secundarios e inicia ahora la tramitación correspondiente al procedimiento de información en materia de normas y reglamentaciones técnicas establecido en la Directiva 83/189/CEE del Consejo, de 28 de Marzo y en el Real Decreto 1168/1995, de 7 de julio, con vistas a su aprobación definitiva y posterior publicación mediante Orden Ministerial.

Dado que la mencionada tramitación requerirá un plazo de duración no previsible, se considera que a partir de esta fecha, la Norma 8.1 - I.C. Señalización Vertical en su versión provisional de Junio de 1998, aunque no pueda ser todavía de obligado cumplimiento, es recomendable sea tenida en cuenta en las actuaciones de esta Dirección General.

Madrid, 21 de Julio de 1.998

EL DIRECTOR GENERAL DE CARRETERAS


Fdo.: Juan F. Lazcano Acedo

ILMOS. SRES. SUBDIRECTORES GENERALES Y JEFES DE DEMARCACIÓN DE LA DIRECCIÓN GENERAL DE CARRETERAS.

CATALOGO
DE
NOMBRES PRIMARIOS Y SECUNDARIOS


Se ha confeccionado una relación de nombres primarios y secundarios en todas las carreteras que componen la Red estatal, siendo obligatoria la utilización de dicha relación en carteles de orientación.

SEÑALIZACIÓN DE DIRECCIÓN PROPIA

RELACIÓN DE NOMBRES PRIMARIOS Y SECUNDARIOS

TRAMO: Barcelona - Molins de Rei

CARRETERA: A-2 Barcelona - Molins de Rei SENTIDO: Barcelona - Molins de Rei

SEÑALIZACIÓN ENTRE	NOMBRE SECUNDARIO	NOMBRE PRIMARIO
Barcelona - Enlace de San Feliu	Tarragona	A-2 Lleida Zaragoza
Enlace de San Feliu - Molins de Rei	Tarragona	A-2 Lleida Zaragoza 

TRAMO: Barcelona - Molins de Rei

CARRETERA: A-2 Barcelona - Molins de Rei SENTIDO: Molins de Rei - Barcelona

SEÑALIZACIÓN ENTRE	NOMBRE SECUNDARIO	NOMBRE PRIMARIO
Molins de Rei - Barcelona		A-2 Barcelona Girona

SEÑALIZACIÓN DE DIRECCIÓN PROPIA

RELACIÓN DE NOMBRES PRIMARIOS Y SECUNDARIOS

CARRETERA: A-6

TRAMO: Madrid - Enlace N-VI
SENTIDO: Madrid - A Coruña

SEÑALIZACIÓN ENTRE	NOMBRE SECUNDARIO	NOMBRE PRIMARIO
Madrid - Villalba	Villalba	A-6 A Coruña
Villalba - Enlace N-VI		A-6 A Coruña

CARRETERA: A-6

TRAMO: Madrid - Enlace N-VI
SENTIDO: A Coruña - Madrid

SEÑALIZACIÓN ENTRE	NOMBRE SECUNDARIO	NOMBRE PRIMARIO
Enlace N-VI - Villalba	Villalba	A-6 Madrid
Villalba - Madrid		A-6 Madrid

SEÑALIZACIÓN DE DIRECCIÓN PROPIA

RELACIÓN DE NOMBRES PRIMARIOS Y SECUNDARIOS

CARRETERA: A-6

TRAMO: Benavente - A Coruña

SENTIDO: Madrid - A Coruña

SEÑALIZACIÓN ENTRE	NOMBRE SECUNDARIO	NOMBRE PRIMARIO
Benavente - La Bañeza	La Bañeza	A-6 Lugo A Coruña
La Bañeza - Astorga	Astorga	A-6 Lugo A Coruña
Astorga - Ponferrada	Ponferrada	A-6 N-120 Lugo A Coruña
Ponferrada - Enlace N-120	N-120 Ourense	A-6 Lugo A Coruña
Enlace N-120 - Lugo (Enlace Nadela)		A-6 Lugo A Coruña
Lugo (Enlace Nadela) - Enlace N-640	Santiago Oviedo	A-6 A Coruña
Enlace N-640 - Enlace N-634 (Portobello)		A-6 A Coruña Santiago
Enlace N-634 (Portobello) - Betanzos (Coirós)	Betanzos Ferrol	E-70 A-6 A Coruña
Betanzos (Coirós) - Enlace A-9		E-70 A-6 A Coruña
Enlace A-9 - Enlace N-550	Arteixo	E-70 A-6 A Coruña
Enlace N-550 - Arteixo	Arteixo	E-70 A-6

SEÑALIZACIÓN DE DIRECCIÓN PROPIA

RELACIÓN DE NOMBRES PRIMARIOS Y SECUNDARIOS

TRAMO: Benavente - A Coruña

CARRETERA: A-6

SENTIDO: A Coruña - Madrid

SEÑALIZACIÓN ENTRE	NOMBRE SECUNDARIO	NOMBRE PRIMARIO
Arteixo - Enlace N-550	Santiago	<input type="text" value="E-70"/> <input type="text" value="A-6"/> Lugo Madrid
Enlace N-550 - Betanzos	Ferrol	<input type="text" value="E-70"/> <input type="text" value="A-6"/> Lugo Madrid
Betanzos - Enlace N-634 (Baamone)	Oviedo	<input type="text" value="E-70"/> <input type="text" value="A-6"/> Lugo Madrid
Enlace N-634 (Baamonde) - Enlae Ceao		<input type="text" value="A-6"/> Lugo Madrid
Enlace Ceao - Ponferrada	Ponferrada	<input type="text" value="A-6"/> Madrid
Ponferrada - Astorga	Astorga	<input type="text" value="A-6"/> Madrid <input type="text" value="N-120"/> León
Astorga - La Bañeza	La Bañeza	<input type="text" value="A-6"/> Madrid
La Bañeza - Benavente (Enlace N-630)	Benavente	<input type="text" value="A-6"/> Madrid



SEÑALIZACIÓN DE DIRECCIÓN PROPIA

RELACIÓN DE NOMBRES PRIMARIOS Y SECUNDARIOS

TRAMO: Puçol - Peaje de Silla

CARRETERA: A-7 La Jonquera - Murcia



SENTIDO: Valencia - Alicante

SEÑALIZACIÓN ENTRE	NOMBRE SECUNDARIO	NOMBRE PRIMARIO
Puçol - Enlace N-335	 aeropuerto	<input type="checkbox"/> E-15 <input type="checkbox"/> A-7 Alicante Madrid
Enlace N-335 - Enlace A-3		<input type="checkbox"/> E-15 <input type="checkbox"/> A-7 Alicante Madrid
Enlace A-3 Enlace N-340		<input type="checkbox"/> E-15 <input type="checkbox"/> A-7 Alicante Albacete
Enlace N-340 - Peaje de Silla		<input type="checkbox"/> E-15 <input type="checkbox"/> A-7 Alicante 
		<input type="checkbox"/> N-332 Gandía

TRAMO: Peaje de Campello - Enlace N-301 (Murcia)

CARRETERA: A-7 La Jonquera - Murcia

SENTIDO: Alicante - Murcia

SEÑALIZACIÓN ENTRE	NOMBRE SECUNDARIO	NOMBRE PRIMARIO
Peaje de Campello - Enlace N-330	 aeropuerto	<input type="checkbox"/> E-15 <input type="checkbox"/> A-7 Alicante Murcia Madrid
Enlace N-330 - Enlace Aeropuerto	 aeropuerto	<input type="checkbox"/> E-15 <input type="checkbox"/> A-7 Murcia
Enlace Aeropuerto - Elche	Elche	<input type="checkbox"/> E-15 <input type="checkbox"/> A-7 Murcia
Elche - Enlace de Catral		<input type="checkbox"/> E-15 <input type="checkbox"/> A-7 Murcia Cartagena
Enlace de Catral - Enlace Cabezo de Torres		<input type="checkbox"/> E-15 <input type="checkbox"/> A-7 Murcia Cartagena
Enlace Cabezo de Torres - Enlace N-301 (Murcia)	Almería Albacete	<input type="checkbox"/> E-15 <input type="checkbox"/> A-7 Murcia Cartagena













SEÑALIZACIÓN DE DIRECCIÓN PROPIA

RELACIÓN DE NOMBRES PRIMARIOS Y SECUNDARIOS

TRAMO: Peaje de Campello - Enlace N-301 (Murcia)

CARRETERA: A-7 La Jonquera - Murcia








SENTIDO: Murcia - Alicante

SEÑALIZACIÓN ENTRE	NOMBRE SECUNDARIO	NOMBRE PRIMARIO
Enlace N-301 (Murcia) Enlace de Catral		  Alicante Valencia
Enlace de Catral - Enlace CV-850		  Alicante Valencia Madrid
Enlace CV-850 Enlace Aeropuerto	 aeropuerto	  Alicante Valencia
Enlace Aeropuerto - Enlace N-330		  Alicante Valencia Madrid
Enlace N-330 - Peaje de Campello		  Valencia 

TRAMO: Puçol - Peaje de Silla

CARRETERA: A-7 La Jonquera - Murcia

SENTIDO: Alicante - Valencia

SEÑALIZACIÓN ENTRE	NOMBRE SECUNDARIO	NOMBRE PRIMARIO
Peaje de Silla - Enlace N-340		  Valencia Madrid
Enlace N-340 - Enlace A-3	 aeropuerto Castellón	  Madrid Barcelona
Enlace A-3 - Puçol	Teruel	  Castellón Barcelona




SEÑALIZACIÓN DE DIRECCIÓN PROPIA

RELACIÓN DE NOMBRES PRIMARIOS Y SECUNDARIOS

TRAMO: L.P. Vizcaya - L.P. Oviedo

CARRETERA: A-8

SENTIDO: L.P. Vizcaya - L.P. Oviedo

SEÑALIZACIÓN ENTRE	NOMBRE SECUNDARIO	NOMBRE PRIMARIO
L.P. Vizcaya - Castro Urdiales	Castro Urdiales	E-70 A-8 Santander
Castro Urdiales - Laredo	Laredo	E-70 A-8 Santander
Laredo - Colindres	Colindres	E-70 A-8 Santander
Colindres - Solares	Solares	E-70 A-8 Santander
Solares - Vargas	Vargas Torrelavega	E-70 A-8 Oviedo
Vargas - Torrelavega	Torrelavega	E-70 A-8 Oviedo
Torrelavega - Cabezón de la Sal	Cabezón de la Sal	E-70 A-8 Oviedo
Cabezón de la Sal - Unquera	Unquera	E-70 A-8 Oviedo
Unquera - Ribadesella	Ribadesella	E-70 A-8 Oviedo
Ribadesella - Villaviciosa	Villaviciosa	E-70 A-8 Oviedo Gijón
Villaviciosa - Pola de Siero	Pola de Siero	E-70 A-8 Oviedo
Pola de Siero - San Miguel de la Barreda	Langreo	E-70 A-8 Oviedo A Coruña
San Miguel de la Barreda - Paredes	 Avilés	E-70 A-8 Oviedo A Coruña
Paredes - Serín	Avilés 	E-70 A-66 Gijón A-8 A Coruña
Serín - Avilés	Avilés  aeropuerto	E-70 A-8 A Coruña


SEÑALIZACIÓN DE DIRECCIÓN PROPIA

RELACIÓN DE NOMBRES PRIMARIOS Y SECUNDARIOS

CARRETERA: A-8

TRAMO: L.P. Vizcaya - L.P. Oviedo

SENTIDO: L.P. Vizcaya - L.P. Oviedo


SEÑALIZACIÓN ENTRE	NOMBRE SECUNDARIO	NOMBRE PRIMARIO
Avilés - Enlace N-643	 aeropuerto	<input type="text" value="E-70"/> <input type="text" value="A-8"/> A Coruña
Enlace N-643 - Luarca	Luarca	<input type="text" value="E-70"/> <input type="text" value="A-8"/> A Coruña
Luarca - Enlace N-640	Vegadeo Ribadeo	<input type="text" value="E-70"/> <input type="text" value="A-8"/> A Coruña

SEÑALIZACIÓN DE DIRECCIÓN PROPIA

RELACIÓN DE NOMBRES PRIMARIOS Y SECUNDARIOS

TRAMO: L.P. Vizcaya - L.P. Oviedo

CARRETERA: A-8 SENTIDO: L.P. Oviedo - L.P. Vizcaya

SEÑALIZACIÓN ENTRE	NOMBRE SECUNDARIO	NOMBRE PRIMARIO
Enlace N-640 - Navia		E-70 A-8 Oviedo
Navia - Luarca	Luarca	E-70 A-8 Oviedo
Luarca - Enlace N-643	 aeropuerto	E-70 A-8 Avilés Oviedo
Enlace N-643 - Avilés		E-70 A-8 Avilés Gijón Oviedo
Avilés - Serín		E-70 A-8 Gijón Oviedo Santander
Serín - Paredes		E-70 A-8 Santander A-66 Oviedo
Paredes - San Miguel de la Barreda	Langreo	E-70 A-8 Santander
San Miguel de la Barreda - Pola de Siero	Pola de Siero	E-70 A-8 Santander
Pola de Siero - Villaviciosa	Villaviciosa	E-70 A-8 Santander
Villaviciosa - Ribadesella	Ribadesella	E-70 A-8 Santander
Ribadesella - Unquera	Unquera	E-70 A-8 Santander
Unquera - Cabezón de la Sal	Cabezón de la Sal	E-70 A-8 Santander
Cabezón de la Sal - Torrelavega	Torrelavega	E-70 A-8 Santander
Torrelavega - Vargas	Vargas	E-70 A-8 Bilbao
Vargas - Solares	Solares	E-70 A-8 Bilbao




SEÑALIZACIÓN DE DIRECCIÓN PROPIA

RELACIÓN DE NOMBRES PRIMARIOS Y SECUNDARIOS

CARRETERA: A-8

TRAMO: L.P. Vizcaya - L.P. Oviedo

SENTIDO: L.P. Oviedo - L.P. Vizcaya

SEÑALIZACIÓN ENTRE	NOMBRE SECUNDARIO	NOMBRE PRIMARIO
Solares - Laredo	Laredo	  Bilbao
Laredo - Castro-Urdiales	Castro-Urdiales	  Bilbao
Castro-Urdiales - L.P. Vizcaya		  Bilbao



SEÑALIZACIÓN DE DIRECCIÓN PROPIA

RELACIÓN DE NOMBRES PRIMARIOS Y SECUNDARIOS

CARRETERA: A-10

TRAMO: Nudo de Manóteras -Aeropuerto

SENTIDO: Nudo de Manóteras - Aeropuerto

SEÑALIZACIÓN ENTRE	NOMBRE SECUNDARIO	NOMBRE PRIMARIO
Nudo de Manóteras - Enlace M-40 Enlace M-40 - Aeropuerto		<div style="display: flex; justify-content: space-between; align-items: center;"> <div style="border: 1px solid black; padding: 2px;">A-10</div> <div style="border: 1px solid black; padding: 2px;">M-40</div> <div style="text-align: center;">  </div> <div style="margin-left: 10px;">aeropuerto</div> </div> <div style="display: flex; justify-content: space-between; align-items: center;"> <div style="border: 1px solid black; padding: 2px;">A-10</div> <div style="text-align: center;">  </div> <div style="margin-left: 10px;">aeropuerto</div> </div>

CARRETERA: A-10

TRAMO: Nudo de Manóteras - Aeropuerto

SENTIDO: Aeropuerto - Nudo de Manóteras

SEÑALIZACIÓN ENTRE	NOMBRE SECUNDARIO	NOMBRE PRIMARIO
Aeropuerto - Enlace M-40 Enlace M-40 - Nudo de Manóteras		<div style="display: flex; justify-content: space-between; align-items: center;"> <div style="border: 1px solid black; padding: 2px;">A-10</div> <div style="border: 1px solid black; padding: 2px;">E-5</div> <div style="border: 1px solid black; padding: 2px;">N-I</div> <div style="margin-left: 10px;">Burgos</div> </div> <div style="display: flex; justify-content: space-between; align-items: center;"> <div style="border: 1px solid black; padding: 2px;">A-10</div> <div style="border: 1px solid black; padding: 2px;">M-30</div> <div style="margin-left: 10px;">paseo de la Castellana</div> </div>

SEÑALIZACIÓN DE DIRECCIÓN PROPIA

RELACIÓN DE NOMBRES PRIMARIOS Y SECUNDARIOS

CARRETERA: A-31

TRAMO: Enlace N-III - La Roda

SENTIDO: Enlace N-III - La Roda

SEÑALIZACIÓN ENTRE	NOMBRE SECUNDARIO	NOMBRE PRIMARIO
--------------------	-------------------	-----------------

Atalaya del Cañavate - La Roda	La Roda	A-31 Albacete Murcia Alicante
--------------------------------	---------	-------------------------------

CARRETERA: A-31

TRAMO: Enlace N-III - La Roda

SENTIDO: La Roda - Enlace N-III

SEÑALIZACIÓN ENTRE	NOMBRE SECUNDARIO	NOMBRE PRIMARIO
--------------------	-------------------	-----------------

La Roda - Atalaya del Cañavate		A-31 Madrid
--------------------------------	--	-------------

SEÑALIZACIÓN DE DIRECCIÓN PROPIA

RELACIÓN DE NOMBRES PRIMARIOS Y SECUNDARIOS

TRAMO: Enlace SE-30 - Huelva

CARRETERA: A-49 Autopista Sevilla - Huelva

SENTIDO: Sevilla - Huelva

SEÑALIZACIÓN ENTRE	NOMBRE SECUNDARIO	NOMBRE PRIMARIO
--------------------	-------------------	-----------------

Sevilla - Enlace N-435		<table border="1"><tr><td>E-1</td><td>A-49</td><td>Huelva</td></tr></table>	E-1	A-49	Huelva
E-1	A-49	Huelva			
Enlace N-435 - Enlace N-431		<table border="1"><tr><td>E-1</td><td>A-49</td><td>Huelva Portugal</td></tr></table>	E-1	A-49	Huelva Portugal
E-1	A-49	Huelva Portugal			
Enlace N-431 Huelva		<table border="1"><tr><td>E-1</td><td>A-49</td><td>Huelva</td></tr></table>	E-1	A-49	Huelva
E-1	A-49	Huelva			

TRAMO: Enlace SE-30 - Huelva

CARRETERA: A-49 Autopista Sevilla- Huelva

SENTIDO: Huelva - Sevilla

SEÑALIZACIÓN ENTRE	NOMBRE SECUNDARIO	NOMBRE PRIMARIO
--------------------	-------------------	-----------------

Huelva - Sevilla		<table border="1"><tr><td>E-1</td><td>A-49</td><td>Sevilla</td></tr></table>	E-1	A-49	Sevilla
E-1	A-49	Sevilla			

SEÑALIZACIÓN DE DIRECCIÓN PROPIA

RELACIÓN DE NOMBRES PRIMARIOS Y SECUNDARIOS

TRAMO: Benavente - Vigo

CARRETERA: A-52 Benavente - Vigo SENTIDO: Benavente - Vigo

SEÑALIZACIÓN ENTRE	NOMBRE SECUNDARIO	NOMBRE PRIMARIO
Benavente - Puebla de Sanabria	Puebla de Sanabria	A-52 Ourense Vigo
Puebla de Sanabria - Verín	Verín	A-52 Ourense Vigo
Verín - Ourense (San Ciprián)		A-52 Ourense Vigo
Ourense (San Ciprián) - Enlace N-541	Pontevedra	A-52 Vigo
Enlace N-541 - Porriño	Porriño Tui	A-52 Vigo
Porriño - Vigo		A-52 Vigo

SEÑALIZACIÓN DE DIRECCIÓN PROPIA

RELACIÓN DE NOMBRES PRIMARIOS Y SECUNDARIOS

CARRETERA: A-52 Benavente - Vigo
TRAMO: Benavente - Vigo
SENTIDO: Vigo - Benavente

SEÑALIZACIÓN ENTRE	NOMBRE SECUNDARIO	NOMBRE PRIMARIO
Vigo - Porriño	Porriño	A-52 Ourense Madrid
Porriño - Enlace de Eirasvedras		A-52 Ourense Madrid
Enlace de Eirasvedras - Verín	Verín Benavente	A-52 Madrid
Verín - Puebla de Sanabria	Puebla de Sanabria Benavente	A-52 Madrid
Puebla de Sanabria - Enlace N-631	Zamora Benavente	A-52 Madrid
Enlace N-631 - Benavente	Benavente	A-52 Madrid


SEÑALIZACIÓN DE DIRECCIÓN PROPIA

RELACIÓN DE NOMBRES PRIMARIOS Y SECUNDARIOS

CARRETERA: A-66 Gijón - León

TRAMO: Gijón - Campomanes



SENTIDO: Gijón - Campomanes

SEÑALIZACIÓN ENTRE	NOMBRE SECUNDARIO	NOMBRE PRIMARIO
Gijón - Serín	Avilés  aeropuerto	A-66 Oviedo La Coruña
Serín - Paredes		E-70 A-8 A-66 Oviedo Santander
Paredes - Oviedo		A-66 Oviedo León
Oviedo - Mieres	Mieres	A-66 León
Mieres - Pola de Lena	Pola de Lena	A-66 León
Pola de Lena - Campomanes	Campomanes	A-66 León

SEÑALIZACIÓN DE DIRECCIÓN PROPIA

RELACIÓN DE NOMBRES PRIMARIOS Y SECUNDARIOS

CARRETERA: A-66 Gijón - León TRAMO: Gijón - Campomanes
 SENTIDO: Campomanes - Gijón

SEÑALIZACIÓN ENTRE	NOMBRE SECUNDARIO	NOMBRE PRIMARIO
Campomanes - Pola de Lena	Pola de Lena	A-66 Oviedo
Pola de Lena - Mieres	Mieres	A-66 Oviedo
Mieres - Olloniego	Langreo	A-66 Oviedo
Olloniego - Oviedo	A Coruña Santander	A-66 Oviedo Gijón
Oviedo - Paredes	 Avilés A Coruña	A-66 Gijón Santander
Paredes - Serín	Avilés  aeropuerto	E-70 A-66 Gijón A-8 A Coruña
Serín - Gijón		A-66 Gijón



SEÑALIZACIÓN DE DIRECCIÓN PROPIA

RELACIÓN DE NOMBRES PRIMARIOS Y SECUNDARIOS

TRAMO: Enlace N-635 -Torrelavega
 CARRETERA: A-67 Santander - Torrelavega SENTIDO: Santander - Torrelavega

SEÑALIZACIÓN ENTRE	NOMBRE SECUNDARIO	NOMBRE PRIMARIO
Enlace N-635 - Enlace N-623	Torrelavega	A-67 Burgos Palencia Oviedo
Enlace N-623 - Torrelavega	Torrelavega	A-67 Palencia Oviedo

TRAMO: Enlace N-635 - Torrelavega
 CARRETERA: A-67 Santander - Torrelavega SENTIDO: Torrelavega - Santander

SEÑALIZACIÓN ENTRE	NOMBRE SECUNDARIO	NOMBRE PRIMARIO
Torrelavega - Bezana		A-67 Santander
Bezana - Enlace N-623	 aeropuerto	A-67 Santander Bilbao Burgos
Enlace N-623 - Enlace N-635	 aeropuerto puerto	A-67 Santander Bilbao

SEÑALIZACIÓN DE DIRECCIÓN PROPIA

RELACIÓN DE NOMBRES PRIMARIOS Y SECUNDARIOS

CARRETERA: B-10 Ronda Litoral

TRAMO: Puerto de Barcelona -
Nudo Trinitat

SENTIDO: Puerto de Barcelona -
Nudo Trinitat

SEÑALIZACIÓN ENTRE	NOMBRE SECUNDARIO	NOMBRE PRIMARIO
--------------------	-------------------	-----------------

Puerto de Barcelona - Nudo Trinitat		<table border="1"><tr><td>B-10</td><td>GIRONA</td></tr></table>	B-10	GIRONA
B-10	GIRONA			

CARRETERA: B-10 Ronda Litoral

TRAMO: Puerto de Barcelona -
Nudo Trinitat

SENTIDO: Nudo Trinitat - Puerto de Barcelona

SEÑALIZACIÓN ENTRE	NOMBRE SECUNDARIO	NOMBRE PRIMARIO
--------------------	-------------------	-----------------

Nudo Trinitat - Puerto de Barcelona		<table border="1"><tr><td>B-10</td><td>puerto/port</td></tr></table>	B-10	puerto/port
B-10	puerto/port			

SEÑALIZACIÓN DE DIRECCIÓN PROPIA

RELACIÓN DE NOMBRES PRIMARIOS Y SECUNDARIOS

CARRETERA: B-20

TRAMO: Nudo Trinitat - Montgat

SENTIDO: Nudo Trinitat - Montgat

SEÑALIZACIÓN ENTRE	NOMBRE SECUNDARIO	NOMBRE PRIMARIO
--------------------	-------------------	-----------------

Nudo Trinitat - Montgat		<div style="border: 1px solid black; display: inline-block; padding: 2px;">B-20</div> Girona
-------------------------	--	----------------------------------------------------------------------------------------------

CARRETERA: B-20

TRAMO: Nudo Trinitat - Montgat

SENTIDO: Montgat - Nudo Trinitat

SEÑALIZACIÓN ENTRE	NOMBRE SECUNDARIO	NOMBRE PRIMARIO
--------------------	-------------------	-----------------

Montgat - Nudo Trinitat		<div style="border: 1px solid black; display: inline-block; padding: 2px;">B-20</div> Barcelona
-------------------------	--	-------------------------------------------------------------------------------------------------

SEÑALIZACIÓN DE DIRECCIÓN PROPIA

RELACIÓN DE NOMBRES PRIMARIOS Y SECUNDARIOS

TRAMO: El Papiol - Motmeló

CARRETERA: B-30 Calzadas laterales de la A-7 SENTIDO: El Papiol - Motmeló

SEÑALIZACIÓN ENTRE	NOMBRE SECUNDARIO	NOMBRE PRIMARIO
--------------------	-------------------	-----------------

Enlace Rubí - Enlace de Barbera del Valles		<table border="1"><tr><td>B-30</td><td>Girona</td></tr></table>	B-30	Girona
B-30	Girona			

TRAMO: El Papiol - Motmeló

CARRETERA: B-30 Calzadas laterales de la A-7 SENTIDO: Motmeló - El Papiol

SEÑALIZACIÓN ENTRE	NOMBRE SECUNDARIO	NOMBRE PRIMARIO
--------------------	-------------------	-----------------

Enlace de Barbera del Valles - Enlace Rubí		<table border="1"><tr><td>B-30</td><td>Tarragona</td><td>Lleida</td></tr></table>	B-30	Tarragona	Lleida
B-30	Tarragona	Lleida			

SEÑALIZACIÓN DE DIRECCIÓN PROPIA

RELACIÓN DE NOMBRES PRIMARIOS Y SECUNDARIOS

CARRETERA: M-40

TRAMO: M-40

SENTIDO: Decreciente A-6 - N-I

SEÑALIZACIÓN ENTRE	NOMBRE SECUNDARIO	NOMBRE PRIMARIO
N-I - A-6	N-V N-401	M-40 A-6 A Coruña
A-6 - N-V	N-401 N-IV	M-40 N-V Badajoz
N-V - N-401	N-IV A-3	M-40 N-401 Toledo
N-401 - N-IV	A-3 N-II	M-40 N-IV Córdoba
N-IV - A-3	N-II N-I	M-40 A-3 Valencia
A-3 - N-II	N-I A-6	M-40 N-II Zaragoza Barcelona
N-II - N-I	A-6 N-V	M-40 N-I Burgos

SEÑALIZACIÓN DE DIRECCIÓN PROPIA

RELACIÓN DE NOMBRES PRIMARIOS Y SECUNDARIOS

CARRETERA: M-40

TRAMO: M-40

SENTIDO: Creciente N-I - A-6

SEÑALIZACIÓN ENTRE	NOMBRE SECUNDARIO	NOMBRE PRIMARIO
N-I - N-II	<div style="display: inline-block; border: 1px solid black; padding: 2px;">A-3</div> <div style="display: inline-block; border: 1px solid black; padding: 2px; margin-left: 20px;">N-IV</div>	<div style="display: inline-block; border: 1px solid black; padding: 2px;">M-40</div> <div style="display: inline-block; border: 1px solid black; padding: 2px;">N-II</div> Zaragoza Barcelona
N-II - A-3	<div style="display: inline-block; border: 1px solid black; padding: 2px;">N-IV</div> <div style="display: inline-block; border: 1px solid black; padding: 2px; margin-left: 20px;">N-401</div>	<div style="display: inline-block; border: 1px solid black; padding: 2px;">M-40</div> <div style="display: inline-block; border: 1px solid black; padding: 2px;">A-3</div> Valencia
A-3 - N-IV	<div style="display: inline-block; border: 1px solid black; padding: 2px;">N-401</div> <div style="display: inline-block; border: 1px solid black; padding: 2px; margin-left: 20px;">N-V</div>	<div style="display: inline-block; border: 1px solid black; padding: 2px;">M-40</div> <div style="display: inline-block; border: 1px solid black; padding: 2px;">N-IV</div> Córdoba
N-IV - N-401	<div style="display: inline-block; border: 1px solid black; padding: 2px;">N-V</div> <div style="display: inline-block; border: 1px solid black; padding: 2px; margin-left: 20px;">A-6</div>	<div style="display: inline-block; border: 1px solid black; padding: 2px;">M-40</div> <div style="display: inline-block; border: 1px solid black; padding: 2px;">N-401</div> Toledo
N-401 - N-V	<div style="display: inline-block; border: 1px solid black; padding: 2px;">A-6</div> <div style="display: inline-block; border: 1px solid black; padding: 2px; margin-left: 20px;">N-I</div>	<div style="display: inline-block; border: 1px solid black; padding: 2px;">M-40</div> <div style="display: inline-block; border: 1px solid black; padding: 2px;">N-V</div> Badajoz
N-V - A-6	<div style="display: inline-block; border: 1px solid black; padding: 2px;">N-I</div> <div style="display: inline-block; border: 1px solid black; padding: 2px; margin-left: 20px;">N-II</div>	<div style="display: inline-block; border: 1px solid black; padding: 2px;">M-40</div> <div style="display: inline-block; border: 1px solid black; padding: 2px;">A-6</div> A Coruña
A-6 - N-I	<div style="display: inline-block; border: 1px solid black; padding: 2px;">N-II</div> <div style="display: inline-block; border: 1px solid black; padding: 2px; margin-left: 20px;">A-3</div>	<div style="display: inline-block; border: 1px solid black; padding: 2px;">M-40</div> <div style="display: inline-block; border: 1px solid black; padding: 2px;">N-I</div> Burgos

SEÑALIZACIÓN DE DIRECCIÓN PROPIA

RELACIÓN DE NOMBRES PRIMARIOS Y SECUNDARIOS

CARRETERA: S-20

TRAMO: Bezana - El Sardinero

SENTIDO: Bezana - El Sardinero

SEÑALIZACIÓN ENTRE	NOMBRE SECUNDARIO	NOMBRE PRIMARIO		
Bezana - El Sardinero		<table border="1"><tr><td>S-20</td><td>EL SARDINERO</td></tr></table>	S-20	EL SARDINERO
S-20	EL SARDINERO			

CARRETERA: S-20

TRAMO: Bezana - El Sardinero

SENTIDO: El Sardinero - Bezana

SEÑALIZACIÓN ENTRE	NOMBRE SECUNDARIO	NOMBRE PRIMARIO		
El Sardinero - Bezana		<table border="1"><tr><td>S-20</td><td>PALENCIA OVIEDO</td></tr></table>	S-20	PALENCIA OVIEDO
S-20	PALENCIA OVIEDO			

SEÑALIZACIÓN DE DIRECCIÓN PROPIA

RELACIÓN DE NOMBRES PRIMARIOS Y SECUNDARIOS

CARRETERA: SE-30

TRAMO: N-IV (Córdoba) - Nudo Itálica

SENTIDO: N-IV (Córdoba) - Nudo Itálica

SEÑALIZACIÓN ENTRE	NOMBRE SECUNDARIO	NOMBRE PRIMARIO
N-IV (Córdoba) - A-92		A-92 Granada SE-30 E-5 N-IV Cádiz
A-92 - A-376 (Utrera)	A-376 Utrera	E-1 A-49 Huelva SE-30 E-5 N-IV Cádiz
A-376 (Utrera) - N-IV (Cádiz)		E-1 A-49 Huelva SE-30 E-5 N-IV Cádiz
N-IV (Cádiz) - Enlace puerto	puerto	E-1 A-49 Huelva E-803 N-630 Mérida
Enlace puerto - SE-660 (Coria)	SE-660 Coria del Río	SE-30 E-1 A-49 Huelva E-803 N-630 Mérida
SE-660 (Coria) - A-49		SE-30 E-1 A-49 Huelva E-803 N-630 Mérida
A-49 - N-630		SE-30 E-803 N-630 Mérida E-5 N-IV Córdoba
N-630 - Nudo Itálica		SE-30 E-5 N-IV Córdoba

SEÑALIZACIÓN DE DIRECCIÓN PROPIA

RELACIÓN DE NOMBRES PRIMARIOS Y SECUNDARIOS

CARRETERA: SE-30

TRAMO: N-IV (Córdoba) - Nudo Itálica

SENTIDO: Nudo Itálica - N-IV (Córdoba)

SEÑALIZACIÓN ENTRE	NOMBRE SECUNDARIO	NOMBRE PRIMARIO
Nudo Itálica - N-630		SE-30 E-803 N-630 Mérida
		E-1 A-49 Huelva
		E-5 N-IV Cádiz
N-630 - A-49		SE-30 E-1 A-49 Huelva
		E-5 N-IV Cádiz
		A-92 Granada
A-49 - SE-660 (Coria)	SE-660 Coria del Río	SE-30 E-5 N-IV Cádiz
		A-92 Granada
SE-660 (Coria) - Enlace puerto	puerto	SE-30 E-5 N-IV Cádiz
		A-92 Granada
Enlace puerto - N-IV		SE-30 E-5 N-IV Cádiz
		A-92 Granada
N-IV - A-376 (Utrera)	A-376 Utrera	SE-30 A-92 Granada
		E-5 N-IV Córdoba
A-376 (Utrera) - A-92		SE-30 A-92 Granada
		E-5 N-IV Córdoba
A-92 - N-IV (Córdoba)		SE-30 E-5 N-IV Córdoba
		E-803 N-630 Mérida

SEÑALIZACIÓN DE DIRECCIÓN PROPIA

RELACIÓN DE NOMBRES PRIMARIOS Y SECUNDARIOS

TRAMO: Madrid - L. P. Álava

CARRETERA: N-I Madrid - Irún

SENTIDO: Madrid - L. P. Álava

SEÑALIZACIÓN ENTRE	NOMBRE SECUNDARIO	NOMBRE PRIMARIO
Enlace M-30 - Puerto de Somosierra		E-5 N-I Burgos
Puerto de Somosierra - Enlace N-110 a Segovia	Aranda de Duero	E-5 N-I Segovia Burgos
Enlace N-110 a Segovia - Enlace N-110 a Soria	Aranda de Duero	E-5 N-I Burgos N-110 Soria
Enlace N-110 a Soria - Aranda de Duero	Aranda de Duero	E-5 N-I Burgos
Aranda de Duero - Lerma	Lerma	E-5 N-I Burgos
Lerma - Enlace N-620		E-5 N-I Burgos
Enlace N-620 - Enlace A-1 (peaje)		E-5 N-I A-1 Vitoria Logroño
Enlace A-1 (peaje) - Enlace N-120		N-I Vitoria Logroño
Enlace N-120 - Enlace del Aeródromo		N-I Vitoria
Enlace del Aeródromo - Briviesca	BRIVIESCA	N-I VITORIA
Briviesca - Int. N-232 (Cubo de Bureba)	PANCORBO	N-I VITORIA
Int. N-232 (Cubo de Bureba) - Int. N-232 (Pancorbo)	PANCORBO	N-I VITORIA N-232 LOGROÑO

SEÑALIZACIÓN DE DIRECCIÓN PROPIA

RELACIÓN DE NOMBRES PRIMARIOS Y SECUNDARIOS

TRAMO: Madrid - L. P. Álava

CARRETERA: N-I Madrid - Irún

SENTIDO: Madrid - L. P. Álava

SEÑALIZACIÓN ENTRE	NOMBRE SECUNDARIO	NOMBRE PRIMARIO
Int. N-232 (Pancorbo) - Miranda de Ebro	MIRANDA DE EBRO	<input type="checkbox"/> N-I VITORIA
Miranda de Ebro - L. P. Álava		<input type="checkbox"/> N-I Vitoria

SEÑALIZACIÓN DE DIRECCIÓN PROPIA

RELACIÓN DE NOMBRES PRIMARIOS Y SECUNDARIOS

TRAMO: Madrid - L. P. Álava

CARRETERA: N-I Madrid - Irún

SENTIDO: L. P. Álava - Madrid

SEÑALIZACIÓN ENTRE	NOMBRE SECUNDARIO	NOMBRE PRIMARIO
L. P. Álava - Miranda de Ebro	Miranda de Ebro	N-I Burgos
Miranda de Ebro - Int. N-232 (Pancorbo)	PANCORBO	N-I BURGOS
Int. N-232 (Pancorbo) - Inters. N-232 (Cubo de Bureba)	BRIVIESCA	N-I BURGOS
		N-232 SANTANDER
Int. N-232 (Cubo de Bureba) - Briviesca	BRIVIESCA	N-I BURGOS
Briviesca - Enlace de Rubena		N-I BURGOS MADRID
Enlace de Rubena - Enlace del Aeródromo		N-I BURGOS MADRID VALLADOLID
Enlace del Aeródromo - Enlace N-120		N-I Madrid Valladolid
Enlace N-120 - Enlace A-1		N-I Madrid Valladolid
Enlace A-1 - Penetración de Cortes	León Santander	E-5 N-I A-1 Madrid Valladolid
Penetración de Cortes - Enlace N-620		E-5 N-I A-1 Madrid Valladolid
Enlace N-620 - Enlace N-234		E-5 N-I Madrid
		N-234 Soria
Enlace N-234 - Lerma	Lerma	E-5 N-I Madrid
Lerma - Aranda de Duero	Aranda de Duero	E-5 N-I Madrid
Aranda de Duero - Boceguillas	Segovia	E-5 N-I Madrid

SEÑALIZACIÓN DE DIRECCIÓN PROPIA

RELACIÓN DE NOMBRES PRIMARIOS Y SECUNDARIOS

TRAMO: Madrid - L. P. Álava

CARRETERA: N-I Madrid - Irún

SENTIDO: L. P. Álava - Madrid

SEÑALIZACIÓN ENTRE	NOMBRE SECUNDARIO	NOMBRE PRIMARIO
Boceguillas - Enlace N-110 a Soria	Segovia	<input type="checkbox"/> E-5 <input type="checkbox"/> N-I Madrid
Enlace N-110 a Soria - Enlace N-110 a Segovia		<input type="checkbox"/> E-5 <input type="checkbox"/> N-I Madrid
		<input type="checkbox"/> N-110 Segovia
Enlace N-110 a Segovia - Puerto de Somosierra	puerto de Somosierra	<input type="checkbox"/> E-5 <input type="checkbox"/> N-I Madrid
Puerto de Somosierra - Enlace M-30		<input type="checkbox"/> E-5 <input type="checkbox"/> N-I Madrid

SEÑALIZACIÓN DE DIRECCIÓN PROPIA

RELACIÓN DE NOMBRES PRIMARIOS Y SECUNDARIOS

TRAMO: Madrid - Barcelona (Puerto)

CARRETERA: N-II Madrid - Francia por Barcelona

SENTIDO: Madrid - Barcelona

SEÑALIZACIÓN ENTRE	NOMBRE SECUNDARIO	NOMBRE PRIMARIO
Madrid (Enlace M-30) - Enlace Aeropuerto		<div style="display: flex; align-items: center; gap: 10px;"> <div style="border: 1px solid black; padding: 2px;">E- 90</div> <div style="border: 1px solid black; padding: 2px;">N- II</div> <div style="text-align: left;">Zaragoza Barcelona</div> </div> aeropuerto
Enlace Aeropuerto - Alcalá de Henares	Alcalá de Henares	<div style="display: flex; align-items: center; gap: 10px;"> <div style="border: 1px solid black; padding: 2px;">E- 90</div> <div style="border: 1px solid black; padding: 2px;">N- II</div> <div style="text-align: left;">Zaragoza Barcelona</div> </div>
Alcalá de Henares - Enlace N-320 (Azuqueca)		<div style="display: flex; align-items: center; gap: 10px;"> <div style="border: 1px solid black; padding: 2px;">E- 90</div> <div style="border: 1px solid black; padding: 2px;">N- II</div> <div style="text-align: left;">Guadalajara Zaragoza Barcelona</div> </div>
Enlace N-320 (Azuqueca) - Acceso a Guadalajara		<div style="display: flex; align-items: center; gap: 10px;"> <div style="border: 1px solid black; padding: 2px;">E- 90</div> <div style="border: 1px solid black; padding: 2px;">N- II</div> <div style="text-align: left;">Guadalajara Zaragoza Barcelona</div> </div> <div style="display: flex; align-items: center; gap: 10px;"> <div style="border: 1px solid black; padding: 2px;">N-320</div> <div style="text-align: left;">Cuenca</div> </div>
Acceso a Guadalajara - Enlace N-320 (Cuenca)		<div style="display: flex; align-items: center; gap: 10px;"> <div style="border: 1px solid black; padding: 2px;">E- 90</div> <div style="border: 1px solid black; padding: 2px;">N- II</div> <div style="text-align: left;">Zaragoza Barcelona</div> </div> <div style="display: flex; align-items: center; gap: 10px;"> <div style="border: 1px solid black; padding: 2px;">N-320</div> <div style="text-align: left;">Cuenca</div> </div>
Enlace N-320 (Cuenca) - Enlace N-204 (Almadrones)		<div style="display: flex; align-items: center; gap: 10px;"> <div style="border: 1px solid black; padding: 2px;">E- 90</div> <div style="border: 1px solid black; padding: 2px;">N- II</div> <div style="text-align: left;">Zaragoza Barcelona</div> </div>
Enlace N-204 (Almadrones) - Alcolea del Pinar	Alcolea del Pinar	<div style="display: flex; align-items: center; gap: 10px;"> <div style="border: 1px solid black; padding: 2px;">E- 90</div> <div style="border: 1px solid black; padding: 2px;">N- II</div> <div style="text-align: left;">Zaragoza Barcelona</div> </div>
Alcolea del Pinar - Medinaceli	Medinaceli	<div style="display: flex; align-items: center; gap: 10px;"> <div style="border: 1px solid black; padding: 2px;">E- 90</div> <div style="border: 1px solid black; padding: 2px;">N- II</div> <div style="text-align: left;">Zaragoza Barcelona</div> </div>
Medinaceli - Calatayud	Calatayud	<div style="display: flex; align-items: center; gap: 10px;"> <div style="border: 1px solid black; padding: 2px;">E- 90</div> <div style="border: 1px solid black; padding: 2px;">N- II</div> <div style="text-align: left;">Zaragoza Barcelona</div> </div>

SEÑALIZACIÓN DE DIRECCIÓN PROPIA

RELACIÓN DE NOMBRES PRIMARIOS Y SECUNDARIOS

TRAMO: Madrid - Barcelona (Puerto)

CARRETERA: N-II Madrid - Francia por Barcelona

SENTIDO: Madrid - Barcelona

SEÑALIZACIÓN ENTRE	NOMBRE SECUNDARIO	NOMBRE PRIMARIO
Calatayud - La Almunia de Doña Godina	La Almunia de Doña Godina	E- 90 N- II Zaragoza Barcelona
La Almunia de Doña Godina - Enlace A-68		E- 90 N- II Zaragoza Barcelona
Enlace A-68 - Enlace N-330		E- 90 N- II Barcelona Huesca
Enlace N-330 - Alfajarin	Alfajarin	E- 90 A - 2 N- II Lleida Barcelona
Alfajarin - Bujaraloz	BUJARALOZ	N- II LLEIDA BARCELONA
Bujaraloz - Candanos	CANDANOS	N- II LLEIDA BARCELONA
Candanos - Fraga	FRAGA	N- II LLEIDA BARCELONA
Fraga - Lleida		N- II LLEIDA BARCELONA
Lleida - Mollerussa	Mollerussa	N- II Barcelona
Mollerussa - Tarrega	Tarrega	N- II Barcelona
Tarrega - Cervera	Cervera	N- II Barcelona
Cervera - Igualada	IGUALADA	N- II BARCELONA
Igualada - Martorell	Martorell	N- II Barcelona
Martorell - Enlace de Molins de Rei	Molins de Rei	N- II Barcelona Girona


SEÑALIZACIÓN DE DIRECCIÓN PROPIA

RELACIÓN DE NOMBRES PRIMARIOS Y SECUNDARIOS

TRAMO: Madrid - Barcelona (Puerto)

CARRETERA: N-II Madrid - Francia por Barcelona


SENTIDO: Madrid - Barcelona

SEÑALIZACIÓN ENTRE	NOMBRE SECUNDARIO	NOMBRE PRIMARIO
Enlace de Molins de Rei - Enlace de Sant Feliu de Llobregat	 aeropuerto/aeroport	N- II Barcelona Girona
Enlace de Sant Feliu de Llobregat - Enlace Ronda de Dalt		N- II puerto/port
Enlace Ronda de Dalt - Puerto de Barcelona		N- II puerto/port

TRAMO: Montgat - Francia

CARRETERA: N-II Madrid - Francia

SENTIDO: Barcelona - Francia

SEÑALIZACIÓN ENTRE	NOMBRE SECUNDARIO	NOMBRE PRIMARIO
Montgat- Mataró	MATARO	N- II GIRONA
Mataró - Malgrat de Mar	MALGRAT DE MAR	N- II GIRONA
Malgrat de Mar - Girona	 aeropuerto/aeroport	N- II GIRONA
Girona - Figueres	FIGUERES	N- II PERPIGNAN
Figueres - La Jonquera	LA JONQUERA	N- II PERPIGNAN
La Jonquera - Francia		N- II PERPIGNAN


SEÑALIZACIÓN DE DIRECCIÓN PROPIA

RELACIÓN DE NOMBRES PRIMARIOS Y SECUNDARIOS

TRAMO: Montgat - Francia

CARRETERA: N-II Madrid - Francia por Barcelona


SENTIDO: Francia -Barcelona

SEÑALIZACIÓN ENTRE	NOMBRE SECUNDARIO	NOMBRE PRIMARIO
Francia - La Jonquera	LA JONQUERA	N-II GIRONA BARCELONA
La Jonquera - Figueres	FIGUERES	N-II GIRONA BARCELONA
Figueras - Girona		N-II GIRONA BARCELONA
Girona - Enlace Aeropuerto	 aeropuerto/aeroport	N-II BARCELONA
Enlace Aeropuerto - Malgrat de Mar	MALGRAT DE MAR	N-II BARCELONA
Malgrat de Mar - Mataró	MATARÓ	N-II BARCELONA
Mataró - Montgat	MONTGAT	N-II BARCELONA

TRAMO: Madrid - Barcelona

CARRETERA: N-II Madrid - Francia por Barcelona

SENTIDO: Barcelona - Madrid

SEÑALIZACIÓN ENTRE	NOMBRE SECUNDARIO	NOMBRE PRIMARIO
Puerto de Barcelona- Enlace Ronda de Dalt	 aeropuerto/aeroport	N-II Tarragona Lleida
Enlace Ronda de Dalt - Enlace de Sant Feliu de Llobregat	Tarragona	N-II Lleida Zaragoza
Enlace Sant Feliu de Llobregat - Martorell	Martorell	N-II Lleida Zaragoza
Martorell - Igualada	Igualada	N-II Lleida Zaragoza
Igualada - Cervera	CERVERA	N-II LLEIDA ZARAGOZA

SEÑALIZACIÓN DE DIRECCIÓN PROPIA

RELACIÓN DE NOMBRES PRIMARIOS Y SECUNDARIOS

CARRETERA: N-II Madrid - Francia por Barcelona

TRAMO: Madrid - Barcelona

SENTIDO: Barcelona - Madrid

SEÑALIZACIÓN ENTRE	NOMBRE SECUNDARIO	NOMBRE PRIMARIO
Cervera - Tárrega	Tárrega	N- II Lleida Zaragoza
Tárrega - Mollerusa	Mollerussa	N- II Lleida Zaragoza
Mollerusa - Lleida		N- II Lleida Zaragoza
Lleida - Fraga	FRAGA	N- II ZARAGOZA
Fraga - Candanos	CANDANOS	N- II ZARAGOZA
Candanos - Bujaraloz	BUJARALOZ	N- II ZARAGOZA
Bujaraloz - Alfajarín	ALFAJARIN	N- II ZARAGOZA
Alfajarín - Enlace N-330		E- 90 A - 2 N- II Zaragoza Madrid
Enlace N-330 - La Almunia de Doña Godina	La Almunia de Doña Godina	E- 90 N- II Madrid
La Almunia de Doña Godina - Calatayud	Calatayud	E- 90 N- II Madrid
Calatayud - Medinaceli	Medinaceli	E- 90 N- II Madrid
Medinaceli - Alcolea del Pinar	Alcolea del Pinar	E- 90 N- II Madrid
Alcolea del Pinar - Guadalajara		E- 90 N- II Guadalajara Madrid
Guadalajara - Azuqueca		E- 90 N- II N-320 Madrid
Azuqueca - Alcalá de Henares	Alcalá de Henares	E- 90 N- II Madrid


SEÑALIZACIÓN DE DIRECCIÓN PROPIA

RELACIÓN DE NOMBRES PRIMARIOS Y SECUNDARIOS

CARRETERA: N-II Madrid - Francia por Barcelona

TRAMO: Madrid - Barcelona

SENTIDO: Barcelona - Madrid

SEÑALIZACIÓN ENTRE	NOMBRE SECUNDARIO	NOMBRE PRIMARIO
<p>Alcalá de Henares - Enlace Aeropuerto</p> <p>Enlace Aeropuerto - Madrid (M-30)</p>		<p> E-90 N-II Madrid </p> <p style="text-align: center;">  aeropuerto </p> <p> E-90 N-II Madrid </p>


SEÑALIZACIÓN DE DIRECCIÓN PROPIA

RELACIÓN DE NOMBRES PRIMARIOS Y SECUNDARIOS

TRAMO: Madrid - Valencia.

CARRETERA: N-III Madrid - Valencia

SENTIDO: Madrid - Valencia.

SEÑALIZACIÓN ENTRE	NOMBRE SECUNDARIO	NOMBRE PRIMARIO	
Madrid (Enlace M-30) - Arganda	Arganda	E-901	N-III Valencia
Arganda - Tarancón	Tarancón	E-901	N-III Valencia
Tarancón - La Almarcha	La Almarcha	E-901	N-III Valencia Albacete
La Almarcha - Atalaya del Cañavate		E-901	N-III Valencia Albacete
Atalaya del Cañavate - Motilla del Palancar	Motilla del Palancar	E-901	N-III Valencia
Motilla del Palancar - Utiel	Utiel	E-901	N-III Valencia
Utiel - Requena	Requena	E-901	A-3 Valencia
Requena - Chiva	Chiva	E-901	A-3 Valencia
Chiva - Enlace A-7		E-901	A-3 Valencia
Enlace A-7 - Manises	 aeropuerto	E-901	A-3 Valencia
Manises - Valencia		E-901	A-3 Valencia


SEÑALIZACIÓN DE DIRECCIÓN PROPIA

RELACIÓN DE NOMBRES PRIMARIOS Y SECUNDARIOS

TRAMO: Madrid - Valencia.

CARRETERA: N-III Madrid - Valencia

SENTIDO: Valencia - Madrid.

SEÑALIZACIÓN ENTRE	NOMBRE SECUNDARIO	NOMBRE PRIMARIO		
Valencia - Manises	 aeropuerto	E-901	A-3	Madrid
		A-7		
Manises - Enlace A-7		E-901	A-3	Madrid
		A-7		
Enlace A-7 - Chiva	Chiva	E-901	A-3	Madrid
Chiva - Requena	Requena	E-901	A-3	Madrid
Requena - Utiel	Utiel	E-901	A-3	Madrid
Utiel - Motilla del Palancar	Motilla del Palancar	E-901	N-III	Madrid
Motilla - Atalaya del Cañavate		E-901	N-III	Madrid
Atalaya del Cañavate - La Almarcha	La Almarcha	E-901	N-III	Madrid
La Almarcha - Tarancón	Tarancón	E-901	N-III	Madrid
Tarancón - Arganda	Arganda	E-901	N-III	Madrid
Arganda - Madrid (M-30)		E-901	N-III	Madrid

SEÑALIZACIÓN DE DIRECCIÓN PROPIA

RELACIÓN DE NOMBRES PRIMARIOS Y SECUNDARIOS

TRAMO: Madrid - Cádiz
 CARRETERA: N-IV Madrid - Cádiz
 SENTIDO: Madrid - Cádiz

SEÑALIZACIÓN ENTRE	NOMBRE SECUNDARIO	NOMBRE PRIMARIO
Madrid (Enlace M-30) - Desvío Aranjuez	Aranjuez Ocaña	E-5 N-IV Córdoba
Desvío Aranjuez - Ocaña	Ocaña	E-5 N-IV Córdoba
Ocaña - Puerto Lápice	Puerto Lápice Bailén	E-5 N-IV Córdoba
Puerto Lápice - Puerto Lápice (Enlace N-420)	Bailén	E-5 N-IV Córdoba N-420 Ciudad Real
Puerto Lápice (Enlace N-420) - Manzanares	Manzanares Bailén	E-5 N-IV Córdoba
Manzanares - Valdepeñas	Valdepeñas Bailén	E-5 N-IV Córdoba
Valdepeñas - La Carolina	La Carolina Bailén	N-331 N-IV Córdoba
La Carolina - Bailén (Enlace N-323)	Bailén	N-331 N-IV Córdoba
Bailén (Enlace N-323) - Andújar	Andújar	E-5 N-IV Córdoba Sevilla
Andújar - Montoro	Montoro	E-5 N-IV Córdoba Sevilla
Montoro - Córdoba (Enlace N-432 a Badajoz)	Málaga	E-5 N-IV Córdoba Sevilla
Córdoba (Enlace N-432 a Badajoz) - Córdoba (Enlace N-432 Granada)	Granada	E-5 N-IV Sevilla Málaga Cádiz
Córdoba (Enlace N-432 a Granada) - Cuesta del Espino (Enlace N-331)		E-5 N-IV Sevilla Málaga Cádiz


SEÑALIZACIÓN DE DIRECCIÓN PROPIA

RELACIÓN DE NOMBRES PRIMARIOS Y SECUNDARIOS

CARRETERA: N-IV Madrid - Cádiz

TRAMO: Madrid - Cádiz

SENTIDO: Madrid- Cádiz

SEÑALIZACIÓN ENTRE	NOMBRE SECUNDARIO	NOMBRE PRIMARIO
Cuesta del Espino (N-331) - La Carlota	La Carlota	<input type="checkbox"/> E-5 <input type="checkbox"/> N-IV Sevilla Cádiz
Carlota - Ecija	Ecija	<input type="checkbox"/> E-5 <input type="checkbox"/> N-IV Sevilla Cádiz
Ecija - Carmona	Carmona	<input type="checkbox"/> E-5 <input type="checkbox"/> N-IV Sevilla Cádiz
Carmona - Aeropuerto	 aeropuerto	<input type="checkbox"/> E-5 <input type="checkbox"/> N-IV Sevilla Cádiz
Aeropuerto- Sevilla (SE-30)		<input type="checkbox"/> E-5 <input type="checkbox"/> N-IV Sevilla Cádiz
Sevilla (SE-30) - Dos Hermanas (A-4)	Dos Hermanas	<input type="checkbox"/> E-5 <input type="checkbox"/> A-4 <input type="checkbox"/> N-IV Cádiz
Dos Hermanas (A-4) - Los Palacios	LOS PALACIOS JEREZ	<input type="checkbox"/> N-IV CÁDIZ
Los Palacios - El Cuervo	EL CUERVO JEREZ	<input type="checkbox"/> N-IV CÁDIZ
El Cuervo - Jerez de la Frontera	JEREZ	<input type="checkbox"/> N-IV CÁDIZ
Jerez de la Frontera - Puerto de Santa María	Puerto de Santa María	<input type="checkbox"/> N-IV Cádiz
Puerto de Santa María - Puerto Real (A-4)	ALGECIRAS	<input type="checkbox"/> N-IV CÁDIZ
Puerto Real (A-4) - Enlace N-340 (Tres Caminos)	ALGECIRAS SAN FERNANDO	<input type="checkbox"/> E-5 <input type="checkbox"/> N-IV CÁDIZ
Enlace N-340 (Tres Caminos) - Cádiz		<input type="checkbox"/> N-IV Cádiz



SEÑALIZACIÓN DE DIRECCIÓN PROPIA

RELACIÓN DE NOMBRES PRIMARIOS Y SECUNDARIOS

CARRETERA: N-IV Madrid - Cádiz

TRAMO: Madrid - Cádiz

SENTIDO: Cádiz - Madrid

SEÑALIZACIÓN ENTRE	NOMBRE SECUNDARIO	NOMBRE PRIMARIO
Cádiz - San Fernando	San Fernando Algeciras	N-IV Sevilla
San Fernando - Puerto Real	PUERTO REAL	E-5 N-IV SEVILLA
Puerto Real - Puerto de Santa María	PUERTO DE SANTA MARÍA JEREZ	N-IV SEVILLA
Puerto de Santa María - Jerez de la Frontera	Jerez	N-IV Sevilla
Jerez de la Frontera - Enlace Aeropuerto	 aeropuerto	N-IV SEVILLA
Enlace Aeropuerto - El Cuervo	EL CUERVO	N-IV SEVILLA
El Cuervo - Los Palacios	LOS PALACIOS	N-IV SEVILLA
Los Palacios - Dos Hermanas	DOS HERMANAS	N-IV SEVILLA
Dos Hermanas - Sevilla(SE-30)		E-5 N-IV Sevilla
Sevilla (SE-30) - Aeropuerto	 aeropuerto	E-5 N-IV Córdoba
Aeropuerto - Carmona	Carmona	E-5 N-IV Córdoba
Carmona - Ecija	Ecija	E-5 N-IV Córdoba
Ecija - La Carlota	La Carlota	E-5 N-IV Málaga Córdoba
La Carlota - Enlace N-331		E-5 N-IV Málaga Córdoba
Enlace N-331 - Enlace N-432 a Granada		E-5 N-IV Córdoba Granada

SEÑALIZACIÓN DE DIRECCIÓN PROPIA

RELACIÓN DE NOMBRES PRIMARIOS Y SECUNDARIOS

CARRETERA: N-IV Madrid - Cádiz

TRAMO: Madrid - Cádiz

SENTIDO: Cádiz - Madrid

SEÑALIZACIÓN ENTRE	NOMBRE SECUNDARIO	NOMBRE PRIMARIO
Enlace N-432 a Granada - Enlace N-432 a Badajoz	Bailén Badajoz	E-5 N-IV Madrid
Enlace N-432 a Badajoz - Montoro	Montoro Bailén	E-5 N-IV Madrid
Montoro - Andújar	Andújar Bailén	E-5 N-IV Madrid
Andújar - Bailén (Enlace N-323)	Bailén	E-5 N-IV Madrid
Bailén (Enlace N-323) - La Carolina	La Carolina	E-5 N-IV Madrid
La Carolina - Valdepeñas	Valdepeñas	E-5 N-IV Madrid
Valdepeñas - Manzanares	Manzanares	E-5 N-IV Madrid
Manzanares - Puerto Lápice (enlace N-420 a Ciudad Real)	Puerto Lápice	E-5 N-IV Madrid
Puerto Lápice (Enlace N-420 a Ciudad Real) - Puerto Lápice (Enlace N-420 a Cuenca)		E-5 N-IV Madrid N-420 Cuenca
Puerto Lápice (Enlace N-420 a Cuenca) - Ocaña	Ocaña	E-5 N-IV Madrid
Ocaña - Aranjuez	Aranjuez	E-5 N-IV Madrid
Aranjuez - Madrid (Enlace M-30)		E-5 N-IV Madrid

SEÑALIZACIÓN DE DIRECCIÓN PROPIA

RELACIÓN DE NOMBRES PRIMARIOS Y SECUNDARIOS

TRAMO: Madrid - Portugal
 CARRETERA: N-V Madrid - Portugal por Badajoz
 SENTIDO: Madrid- Portugal

SEÑALIZACIÓN ENTRE	NOMBRE SECUNDARIO	NOMBRE PRIMARIO
Madrid (M-30) - Alcorcón	Alcorcón Talavera	E-90 N-V Badajoz
Alcorcón - Móstoles	Móstoles Talavera	E-90 N-V Badajoz
Móstoles - Navalcarnero	Navalcarnero Talavera	E-90 N-V Badajoz
Navalcarnero - Maqueda	Maqueda Talavera	E-90 N-V Badajoz
Maqueda - Talavera (inicio de la variante)	Talavera	E-90 N-V Badajoz
Talavera (inicio de la variante) - Navalmoral de la Mata	Navalmoral Trujillo	E-90 N-V Badajoz
Navalmoral de la Mata - Trujillo	Trujillo Cáceres	E-90 N-V Badajoz
Trujillo - Miajadas	Miajadas Mérida	E-90 N-V Badajoz
Miajadas - Torrefresneda (N-430)	Torrefresneda Mérida	E-90 N-V Badajoz
Torrefresneda (N-430) - Mérida Este	Mérida	E-90 N-V Badajoz
Mérida Este - Mérida (Enlace N-630 a Cáceres)		E-90 N-V Badajoz
Mérida (Enlace N-630 a Cáceres) - Mérida Oeste		E-90 N-V Badajoz
Mérida Oeste - Badajoz Este		E-803 N-630 Sevilla
Badajoz Este - Enlace N-523	Cáceres	E-90 N-V Badajoz
		E-90 N-V Lisboa

SEÑALIZACIÓN DE DIRECCIÓN PROPIA

RELACIÓN DE NOMBRES PRIMARIOS Y SECUNDARIOS

CARRETERA: N-V Madrid - Portugal por
Badajoz

TRAMO: Madrid - Portugal

SENTIDO: Madrid- Portugal

SEÑALIZACIÓN ENTRE	NOMBRE SECUNDARIO	NOMBRE PRIMARIO						
Enlace N-523 - Badajoz Oeste Badajoz Oeste - Portugal	Elvas	<table border="1"><tr><td>E-90</td><td>N-V</td><td>Lisboa</td></tr><tr><td>E-90</td><td>N-V</td><td>Lisboa</td></tr></table>	E-90	N-V	Lisboa	E-90	N-V	Lisboa
E-90	N-V	Lisboa						
E-90	N-V	Lisboa						

SEÑALIZACIÓN DE DIRECCIÓN PROPIA

RELACIÓN DE NOMBRES PRIMARIOS Y SECUNDARIOS

TRAMO: Madrid - Portugal
 CARRETERA: N-V Madrid - Portugal por Badajoz
 SENTIDO: Portugal - Madrid

SEÑALIZACIÓN ENTRE	NOMBRE SECUNDARIO	NOMBRE PRIMARIO
Portugal - Badajoz Oeste		E-90 N-V Badajoz Madrid
Badajoz Oeste - Enlace N-523	Cáceres	E-90 N-V Madrid
Enlace N-523 - Badajoz Este		E-90 N-V Madrid
Badajoz Este - Talavera la Real	Mérida	E-90 N-V Madrid
Talavera la Real - Mérida Oeste	Mérida	E-90 N-V Madrid
Mérida Oeste - Mérida (Enlace N-630 Cáceres)		E-90 N-V Madrid
		E-803 N-630 Cáceres
Mérida (Enlace N-630 Cáceres) - Torrefresneda	Torrefresneda	E-90 N-V Madrid
Torrefresneda - Miajadas	Miajadas	E-90 N-V Madrid
Miajadas - Trujillo	Trujillo	E-90 N-V Madrid
Trujillo - Navalmoral de la Mata	Navalmoral	E-90 N-V Madrid
Navalmoral de la Mata - Talavera (N-502 Avila)	Talavera	E-90 N-V Madrid
Talavera (N-502 Avila) - Maqueda	Maqueda	E-90 N-V Madrid
Maqueda - Navalcarnero	Navalcarnero	E-90 N-V Madrid
Navalcarnero - Móstoles	Móstoles	E-90 N-V Madrid

SEÑALIZACIÓN DE DIRECCIÓN PROPIA

RELACIÓN DE NOMBRES PRIMARIOS Y SECUNDARIOS

CARRETERA: N-V Madrid - Portugal por Badajoz

TRAMO: Madrid - Portugal

SENTIDO: Portugal - Madrid

SEÑALIZACIÓN ENTRE	NOMBRE SECUNDARIO	NOMBRE PRIMARIO
Móstoles - Alcorcón	Alcorcón	<input type="checkbox"/> E-90 <input type="checkbox"/> N-V Madrid
Alcorcón - Madrid (M-30)		<input type="checkbox"/> E-90 <input type="checkbox"/> N-V Madrid

SEÑALIZACIÓN DE DIRECCIÓN PROPIA

RELACIÓN DE NOMBRES PRIMARIOS Y SECUNDARIOS

TRAMO: Villalba A-6 - A Coruña

CARRETERA: N-VI Madrid - A Coruña

SENTIDO: Madrid- A Coruña

SEÑALIZACIÓN ENTRE	NOMBRE SECUNDARIO	NOMBRE PRIMARIO
Villalba (A-6) - Guadarrama	GUADARRAMA	N-VI A CORUÑA
Guadarrama - Puerto de Guadarrama	puerto de Guadarrama	N-VI SEGOVIA A CORUÑA
Puerto de Guadarrama - San Rafael	SAN RAFAEL	N-VI SEGOVIA A CORUÑA
San Rafael - Villacastín (Int. N-110 Avila)	VILLACASTÍN	N-VI AVILA A CORUÑA
Villacastín (Int. N-110 Avila) - Sanchidrián	SANCHIDRIÁN	N-VI VALLADOLID A CORUÑA
Sanchidrián - Adanero	ADANERO	N-VI VALLADOLID A CORUÑA
Adanero - Arévalo	Arévalo	N-VI Valladolid A Coruña
Arévalo - Medina del Campo	Medina del Campo	N-VI Valladolid A Coruña
Medina del Campo - Tordesillas (Enlace N-VI antigua)	Tordesillas	N-VI Valladolid A Coruña
Tordesillas (Enlace N-VI antigua) - Tordesillas (Enlace N-620 Salamanca)	Benavente	N-VI A Coruña E-80 N-620 Salamanca
Tordesillas (Enlace N-620 Salamanca) - Enlace N-630	Benavente	N-VI A Coruña E-82 N-122 Zamora

SEÑALIZACIÓN DE DIRECCIÓN PROPIA

RELACIÓN DE NOMBRES PRIMARIOS Y SECUNDARIOS

TRAMO: Villalba A-6 - A Coruña

CARRETERA: N-VI Madrid - A Coruña SENTIDO: Madrid - A Coruña

SEÑALIZACIÓN ENTRE	NOMBRE SECUNDARIO	NOMBRE PRIMARIO
Enlace N-630 - Benavente	Benavente	N-VI A Coruña
		N-630 León Ourense
Benavente - Enlace N-630 (León)		N-VI A Coruña
		N-630 León
Enlace N-630 (León) - La Torre del Valle	LA TORRE DEL VALLE	N-VI
La Torre del Valle - La Bañeza	LA BAÑEZA	N-VI
La Bañeza - Toral	TORAL	N-VI
Toral - Astorga	ASTORGA	N-VI
Astorga - Manzanal del puerto	MANZANAL DEL PUERTO	N-VI
Manzanal del puerto - Bembibre	BEMBIBRE	N-VI
Bembibre - Ponferrada	PONFERRADA	N-VI
Ponferrada - Villafranca del Bierzo	VILLAFRANCA DEL BIERZO	N-VI
Villafranca del Bierzo - Pedrafita do Cebreiro	PEDRAFITA DO CEBREIRO	N-VI
Pedrafita do Cebreiro - As Nogais	AS NOGAIS	N-VI
As Nogais - Becerreá	BECERREÁ	N-VI

SEÑALIZACIÓN DE DIRECCIÓN PROPIA

RELACIÓN DE NOMBRES PRIMARIOS Y SECUNDARIOS

CARRETERA: N-VI Madrid - A Coruña TRAMO: Villalba A-6 - A Coruña
SENTIDO: Madrid- A Coruña

SEÑALIZACIÓN ENTRE	NOMBRE SECUNDARIO	NOMBRE PRIMARIO
--------------------	-------------------	-----------------

Becerreia - Baralla	BARALLA	N-VI
Baralla - Nadela	NADELA	N-VI
Nadela - Lugo		N-VI LUGO OURENSE
Lugo - Rábade	RÁBADE	N-VI
Rábade - Baamonde	BAAMONDE	N-VI
Baamonde - Guitiriz	GUITIRIZ	N-VI
Guitiriz - Coirós	COIRÓS	N-VI
Coirós - Betanzos	BETANZOS	N-VI
Betanzos - A Coruña		N-VI A CORUÑA

SEÑALIZACIÓN DE DIRECCIÓN PROPIA

RELACIÓN DE NOMBRES PRIMARIOS Y SECUNDARIOS

CARRETERA: N-VI Madrid - A Coruña TRAMO: Villaalba A-6 - A Coruña
 SENTIDO: A Coruña - Madrid

SEÑALIZACIÓN ENTRE	NOMBRE SECUNDARIO	NOMBRE PRIMARIO
A Coruña - Betanzos	BETANZOS	N-VI
Betanzos - Coirós	COIRÓS	N-VI
Coirós - Guitiriz	GUITIRIZ	N-VI
Guitiriz - Baamonde	BAAMONDE	N-VI
Baamonde - Rábade	RÁBADE	N-VI
Rábade - Lugo		N-VI LUGO
Lugo - Nadela	NADELA	N-VI
Nadela - Baralla	BARALLA	N-VI
Baralla - Becerreá	BECERREÁ	N-VI
Becerreá - As Nogais	AS NOGAIS	N-VI
As Nogais - Pedrafita do Cebreiro	PEDRAFITA DO CEBREIRO	N-VI
Pedrafita do Cebreiro - Villafranca del Bierzo	VILLAFRANCA DEL BIERZO	N-VI
Villafranca del Bierzo - Ponferrada	PONFERRADA	N-VI
Ponferrada - Bembibre	BEMBIBRE	N-VI
Bembibre - Manzanal del Puerto	MANZANAL DEL PUERTO	N-VI
Manzanal del Puerto - Astorga	ASTORGA	N-VI
Astorga - Toral	TORAL	N-VI
Toral - La Bañeza	LA BAÑEZA	N-VI

SEÑALIZACIÓN DE DIRECCIÓN PROPIA

RELACIÓN DE NOMBRES PRIMARIOS Y SECUNDARIOS

CARRETERA: N-VI Madrid - A Coruña TRAMO: Villalba A-6 - A Coruña
 SENTIDO: A Coruña - Madrid

SEÑALIZACIÓN ENTRE	NOMBRE SECUNDARIO	NOMBRE PRIMARIO
La Bañeza - La Torre del Valle	LA TORRE DEL VALLE	N-VI
La Torre del Valle - Enlace N-630 (León)	BENAVENTE	N-VI
Enlace N-630 (León) - Benavente N-630 (Zamora)	Palencia	N-VI Madrid N-630 Zamora
Benavente N-630 (Zamora) - Tordesillas (N-620)	Tordesillas	N-VI Valladolid Madrid
Tordesillas (N-620) - Tordesillas (N-620) Valladolid		N-VI Madrid E-80 N-620 N-122 Valladolid
Tordesillas (N-620) Valladolid - Medina del Campo	Medina del Campo	N-VI Madrid
Medina del Campo - Arévalo	Arévalo	N-VI Madrid
Arévalo - Adanero	Adanero	N-VI Avila Madrid
Adanero - Sanchidrián	SANCHIDRIÁN	N-VI MADRID
Sanchidrián - Villacastín (Int. N-110 Segovia)	VILLACASTÍN	N-VI SEGOVIA MADRID
Villacastín (Int. N-110 Segovia) - San Rafael	SAN RAFAEL	N-VI MADRID
San Rafael - Puerto de Guadarrama	puerto de Guadarrama	N-VI MADRID
Puerto de Guadarrama - Guadarrama	GUADARRAMA	N-VI MADRID
Guadarrama - Enlace A-6	VILLALBA	N-VI MADRID

SEÑALIZACIÓN DE DIRECCIÓN PROPIA

RELACIÓN DE NOMBRES PRIMARIOS Y SECUNDARIOS

CARRETERA: N-100 M-30 - Aeropuerto TRAMO: M-30 - M-40
 SENTIDO: M-30 - M-40

SEÑALIZACIÓN ENTRE	NOMBRE SECUNDARIO	NOMBRE PRIMARIO
M-30 - M-40	Vicálvaro	<div style="display: flex; align-items: center; gap: 10px;"> <div style="border: 1px solid black; padding: 2px;">N-100</div> aeropuerto <div style="border: 1px solid black; padding: 2px; margin-left: 20px;">M-40</div> </div>

CARRETERA: N-100 M-30 - Aeropuerto TRAMO: M-40 - Aeropuerto
 SENTIDO: M-40 - Aeropuerto

SEÑALIZACIÓN ENTRE	NOMBRE SECUNDARIO	NOMBRE PRIMARIO
M-40 - N-II	aeropuerto	<div style="display: flex; flex-direction: column; gap: 10px;"> <div style="display: flex; align-items: center; gap: 5px;"> <div style="border: 1px solid black; padding: 2px;">N-100</div> Madrid </div> <div style="display: flex; align-items: center; gap: 5px;"> <div style="border: 1px solid black; padding: 2px;">E-90</div> <div style="border: 1px solid black; padding: 2px;">N-II</div> Zaragoza </div> </div>
N-II - Aeropuerto		<div style="display: flex; align-items: center; gap: 10px;"> <div style="border: 1px solid black; padding: 2px;">N-100</div> aeropuerto </div>

SEÑALIZACIÓN DE DIRECCIÓN PROPIA

RELACIÓN DE NOMBRES PRIMARIOS Y SECUNDARIOS

TRAMO: M-40 - Aeropuerto
 CARRETERA: N-100 M-30 - Aeropuerto SENTIDO: Aeropuerto - M-40

SEÑALIZACIÓN ENTRE	NOMBRE SECUNDARIO	NOMBRE PRIMARIO
<p>Aeropuerto - N-II</p> <p>N-II - M-40</p>	<div style="display: flex; flex-wrap: wrap; justify-content: space-around;"> <div style="border: 1px solid black; padding: 2px; margin: 2px;">N-I</div> <div style="border: 1px solid black; padding: 2px; margin: 2px;">A-3</div> <div style="border: 1px solid black; padding: 2px; margin: 2px;">N-IV</div> <div style="border: 1px solid black; padding: 2px; margin: 2px;">N-V</div> <div style="border: 1px solid black; padding: 2px; margin: 2px;">A-6</div> <div style="border: 1px solid black; padding: 2px; margin: 2px;">N-401</div> </div>	<div style="display: flex; flex-wrap: wrap; justify-content: space-around;"> <div style="border: 1px solid black; padding: 2px; margin: 2px;">N-100</div> <div style="border: 1px solid black; padding: 2px; margin: 2px;">Madrid</div> <div style="border: 1px solid black; padding: 2px; margin: 2px;">M-40</div> <div style="border: 1px solid black; padding: 2px; margin: 2px;">E-90</div> <div style="border: 1px solid black; padding: 2px; margin: 2px;">N-II</div> <div style="border: 1px solid black; padding: 2px; margin: 2px;">Zaragoza</div> <div style="border: 1px solid black; padding: 2px; margin: 2px;">N-100</div> <div style="border: 1px solid black; padding: 2px; margin: 2px;">M-40</div> </div>

TRAMO: M-30 - M-40
 CARRETERA: N-100 M-30 - Aeropuerto SENTIDO: M-40 - M-30

SEÑALIZACIÓN ENTRE	NOMBRE SECUNDARIO	NOMBRE PRIMARIO
<p>M-40 - M-30</p>	<p>Calle O'Donnell</p>	<div style="border: 1px solid black; padding: 2px; display: inline-block;"> N-100 Madrid Centro </div>

SEÑALIZACIÓN DE DIRECCIÓN PROPIA

RELACIÓN DE NOMBRES PRIMARIOS Y SECUNDARIOS

TRAMO: San Esteban de Gormaz - Plasencia

CARRETERA: N-110 Soria - Plasencia

SENTIDO: Soria - Plasencia

SEÑALIZACIÓN ENTRE	NOMBRE SECUNDARIO	NOMBRE PRIMARIO
San Esteban de Gormaz - Ayllón	AYLLÓN	N-110 SEGOVIA
Ayllón - Riaza	RIAZA	N-110 SEGOVIA MADRID
Riaza - Enlace N-I		N-110 SEGOVIA MADRID
Enlace N-I - Enlace N-110 a Segovia		E-5 N-I Madrid N-110 Segovia
Enlace N-110 a Segovia - Prádena	PRÁDENA	N-110 SEGOVIA
Prádena - Arcones	ARCONES	N-110 SEGOVIA
Arcones - Collado Hermoso	COLLADO HERMOSO	N-110 SEGOVIA
Collado Hermoso - Torrecaballeros	TORREBALLEROS	N-110 SEGOVIA
Torrecaballeros - Segovia		N-110 SEGOVIA
Segovia - Villacastín	VILLACASTÍN	N-110 AVILA
Villacastín - Avila (Int. N-501)		N-110 AVILA N-501 SALAMANCA
Avila-Int. N-501 - Int. N-502	TALAVERA	N-110 PLASENCIA
Int. N-502 - Piedrahita	PIEDRAHITA	N-110 PLASENCIA
Piedrahita - El Barco de Avila	EL BARCO DE AVILA	N-110 PLASENCIA

SEÑALIZACIÓN DE DIRECCIÓN PROPIA

RELACIÓN DE NOMBRES PRIMARIOS Y SECUNDARIOS

TRAMO: San Esteban de Gormaz - Plasencia

CARRETERA: N-110 Soria - Plasencia

SENTIDO: Soria - Plasencia

SEÑALIZACIÓN ENTRE	NOMBRE SECUNDARIO	NOMBRE PRIMARIO
El Barco de Avila - Puerto de Tornavacas	PUERTO DE TORNAVACAS	N-110 PLASENCIA
Puerto de Tornavacas - Jerte	JERTE	N-110 PLASENCIA
Jerte - Cabezuela del Valle	CABEZUELA DEL VALLE	N-110 PLASENCIA
Cabezuela del Valle - Navaconcejo	NAVACONCEJO	N-110 PLASENCIA
Navaconcejo - Plasencia		N-110 PLASENCIA

SEÑALIZACIÓN DE DIRECCIÓN PROPIA

RELACIÓN DE NOMBRES PRIMARIOS Y SECUNDARIOS

TRAMO: San Esteban de Gormaz - Plasencia

CARRETERA: N-110 Soria - Plasencia

SENTIDO: Plasencia - Soria

SEÑALIZACIÓN ENTRE	NOMBRE SECUNDARIO	NOMBRE PRIMARIO
Plasencia - Navaconcejo	NAVACONCEJO	N-110 AVILA
Navaconcejo - Cabezuela del Valle	CABEZUELA DEL VALLE	N-110 AVILA
Cabezuela del Valle - Jerte	JERTE	N-110 AVILA
Jerte - Puerto de Tornavacas	PUERTO DE TORNAVACAS	N-110 AVILA
Puerto de Tornavacas - El Barco de Avila	EL BARCO DE AVILA	N-110 AVILA
El Barco de Avila - Piedrahita	PIEDRAHITA	N-110 AVILA
Piedrahita - Int. N-501		N-110 AVILA
Avila (Int. N-403 a Valladolid) - Villacastín	VILLACASTÍN	N-110 SEGOVIA MADRID
Villacastín - Segovia		N-110 SEGOVIA
Segovia - Torrecaballeros	TORRECABALLEROS	N-110 SORIA
Torrecaballeros - Collado Hermoso	COLLADO HERMOSO	N-110 SORIA
Collado Hermoso - Arcones	ARCONES	N-110 SORIA
Arcones - Prádena	PRÁDENA	N-110 SORIA MADRID
Prádena - Enlace N-I	SANTO TOMÉ	N-110 SORIA MADRID
Enlace N-I - Enlace N-110 a Soria	Aranda de Duero	E-5 N-I Burgos N-110 Soria

SEÑALIZACIÓN DE DIRECCIÓN PROPIA

RELACIÓN DE NOMBRES PRIMARIOS Y SECUNDARIOS

TRAMO: San Esteban de Gormaz - Plasencia
CARRETERA: N-110 Soria - Plasencia SENTIDO: Plasencia - Soria

SEÑALIZACIÓN ENTRE	NOMBRE SECUNDARIO	NOMBRE PRIMARIO
Enlace N-110 a Soria - Riaza	RIAZA	<input type="text" value="N-110"/> SORIA
Riaza - Ayllón	AYLLÓN	<input type="text" value="N-110"/> SORIA
Ayllón - San Esteban de Gormaz	SAN ESTEBAN DE GORMAZ	<input type="text" value="N-110"/> SORIA

SEÑALIZACIÓN DE DIRECCIÓN PROPIA

RELACIÓN DE NOMBRES PRIMARIOS Y SECUNDARIOS

TRAMO: Medinaceli - Navarra
 CARRETERA: N-111 Madrid - Pamplona y San Sebastián SENTIDO: Madrid - San Sebastián

SEÑALIZACIÓN ENTRE	NOMBRE SECUNDARIO	NOMBRE PRIMARIO
Medinaceli - Almazán	ALMAZÁN	N-111 SORIA
Almazán - Soria		N-111 SORIA
Soria - Soria (Int. N-122)		N-111 LOGROÑO
Soria (Int. N-122) - Soria (Int. N-111)	PAMPLONA	N-111 LOGROÑO N-122 ZARAGOZA N-234 TERUEL
Soria (Int. N-111) - Garray	GARRAY	N-111 LOGROÑO
Garray - Puerto de Piqueras	puerto de Piqueras	N-111 LOGROÑO
Puerto de Piqueras - Torrecilla en Cameros	TORRECILLA EN CAMEROS	N-111 LOGROÑO
Torrecilla en Cameros - Logroño		N-111 LOGROÑO
Logroño - Navarra	VIANA	N-111 PAMPLONA

SEÑALIZACIÓN DE DIRECCIÓN PROPIA

RELACIÓN DE NOMBRES PRIMARIOS Y SECUNDARIOS

TRAMO: Medinaceli - Navarra

CARRETERA: N-111 Madrid - Pamplona y San Sebastián SENTIDO: San Sebastián - Madrid

SEÑALIZACIÓN ENTRE	NOMBRE SECUNDARIO	NOMBRE PRIMARIO
Navarra - Logroño		N-111 LOGROÑO
Logroño - Torrecilla en Cameros	TORRECILLA EN CAMEROS	N-111 SORIA
Torrecilla en Cameros - Puerto de Piqueras	puerto de Piqueras	N-111 SORIA
Puerto de Piqueras - Soria (circunvalación)		N-111 SORIA
Soria (circunvalación) - Soria (Int. N-122)		N-111 MADRID
		N-234 BURGOS
		N-122 VALLADOLID
Soria (Int. N-122) - Almazán	ALMAZÁN	N-111 MADRID
Almazán - Medinaceli	MEDINACELI	N-111 MADRID

SEÑALIZACIÓN DE DIRECCIÓN PROPIA

RELACIÓN DE NOMBRES PRIMARIOS Y SECUNDARIOS

CARRETERA: N-113 Soria - Pamplona TRAMO: Int. N-122 (Agreda) - Navarra
 SENTIDO: Soria - Pamplona

SEÑALIZACIÓN ENTRE	NOMBRE SECUNDARIO	NOMBRE PRIMARIO
--------------------	-------------------	-----------------

Int. N-122 - Valverde	VALVERDE	<div style="border: 1px solid black; display: inline-block; padding: 2px;">N-113</div> PAMPLONA
Valverde - Navarra	CINTRUENIGO	<div style="border: 1px solid black; display: inline-block; padding: 2px;">N-113</div> PAMPLONA

CARRETERA: N-113 Soria - Pamplona TRAMO: Int. N-122 (Agreda) - Navarra
 SENTIDO: Pamplona - Soria

SEÑALIZACIÓN ENTRE	NOMBRE SECUNDARIO	NOMBRE PRIMARIO
--------------------	-------------------	-----------------

Navarra - Valverde	VALVERDE	<div style="border: 1px solid black; display: inline-block; padding: 2px;">N-113</div> SORIA
Valverde - Int. N-122	AGREDA	<div style="border: 1px solid black; display: inline-block; padding: 2px;">N-113</div> SORIA

SEÑALIZACIÓN DE DIRECCIÓN PROPIA

RELACIÓN DE NOMBRES PRIMARIOS Y SECUNDARIOS

TRAMO: Int. N-232 - Vigo

CARRETERA: N-120 Logroño - Vigo

SENTIDO: Logroño - Vigo

SEÑALIZACIÓN ENTRE	NOMBRE SECUNDARIO	NOMBRE PRIMARIO
--------------------	-------------------	-----------------

Int. N-232 - Nájera	NÁJERA	N-120 BURGOS
Nájera - Santo Domingo de la Calzada	SANTO DOMINGO DE LA CALZADA	N-120 BURGOS
Santo Domingo de la Calzada - Belorado	BELORADO	N-120 BURGOS
Belorado - Burgos		N-120 BURGOS
Burgos - Int. N-620a		N-120 LEÓN
Int. N-620a - Villanueva de Argaña	VILLANUEVA DE ARGaña	N-120 LEÓN
Villanueva de Argaña - Melgar de Fernamental	MELGAR DE FERNAMENTAL	N-120 LEÓN
Melgar de Fernamental - Osorno	OSORNO	N-120 LEÓN
Osorno - Carrión de los Condes	CARRIÓN DE LOS CONDES	N-120 LEÓN
Carrión de los Condes - Sahagún	SAHAGÚN	N-120 LEÓN
Sahagún - Int. N-601		N-120 LEÓN
Int. N-601 - Mansilla de las Mulas	MANSILLA DE LAS MULAS	N-120 N-601 LEÓN
Mansilla de las Mulas - León		N-120 N-601 LEÓN
León - Hospital de Órbigo	HOSPITAL DE ÓRBIGO	N-120 ASTORGA

SEÑALIZACIÓN DE DIRECCIÓN PROPIA

RELACIÓN DE NOMBRES PRIMARIOS Y SECUNDARIOS

CARRETERA: N-120 Logroño - Vigo

TRAMO: Int. N-232 - Vigo

SENTIDO: Logroño - Vigo

SEÑALIZACIÓN ENTRE	NOMBRE SECUNDARIO	NOMBRE PRIMARIO
Hospital de Órbigo - Astorga		N-120 ASTORGA
Astorga - Bembibre	BEMBIBRE	N-120 A-6 LUGO A CORUÑA
Bembibre - Ponferrada	PONFERRADA	N-120 A-6 LUGO A CORUÑA
Ponferrada - Enace N-VI	OURENSE	N-120 A-6 LUGO A CORUÑA
Enlace N-VI - O Barco	O BARCO MONFORTE	N-120 OURENSE
O Barco - A Rua	A RUA MONFORTE	N-120 OURENSE
A Rua - Quiroga	QUIROGA MONFORTE	N-120 OURENSE
Quiroga - Monforte de Lemos	MONFORTE	N-120 OURENSE
Monforte de Lemos - Ourense		N-120 OURENSE
Ourense - Untes	UNTES	N-120 N-541
Untes - Int. N-541		N-120 VIGO N-541 PONTEVEDRA
Int. N-541 - Ribadavia	RIBADAVIA	N-120
Ribadavia - A Cañiza	A CAÑIZA	N-120
A Cañiza - Pontearreas	PONTEAREAS	N-120
Pontearreas - Porriño	PORRIÑO	N-120
Porriño - Vigo		N-120 Vigo

SEÑALIZACIÓN DE DIRECCIÓN PROPIA

RELACIÓN DE NOMBRES PRIMARIOS Y SECUNDARIOS

TRAMO: Int. N-232 - Vigo

CARRETERA: N-120 Logroño - Vigo SENTIDO: Vigo - Logroño

SEÑALIZACIÓN ENTRE	NOMBRE SECUNDARIO	NOMBRE PRIMARIO
Vigo - Enlace N-550 (Porriño)	Porriño	N-120 Ourense Madrid
Enlace N-550 (Porriño) - Ponteareas	Ponteareas	N-120
Ponteareas -A Cañiza	A Cañiza	N-120
A Cañiza - Ribadavia	Ribadavia	N-120
Ribadavia - Ourense		N-120 Ourense
Ourense - Monforte de Lemos	MONFORTE DE LEMOS	N-120 PONTERRADA
Monforte de Lemos - Quiroga	QUIROGA	N-120 PONTERRADA
Quiroga - A Rua	A RUA	N-120 PONTERRADA
A Rua - O Barco	O BARCO	N-120 PONTERRADA
O Barco - Enlace N-VI	PONTERRADA	N-120 A CORUÑA MADRID
Enlace N-VI - Ponferrada	PONTERRADA	N-120 A-6 MADRID
Ponferrada - Bemibre	BEMBIBRE	N-120 A-6 MADRID
Bemibre - Astorga	ASTORGA	N-120 A-6 MADRID
Astorga - Hospital de Órbigo	HOSPITAL DE ÓRBIGO	N-120 LEÓN

SEÑALIZACIÓN DE DIRECCIÓN PROPIA

RELACIÓN DE NOMBRES PRIMARIOS Y SECUNDARIOS

TRAMO: Int. N-232 - Vigo

CARRETERA: N-120 Logroño - Vigo SENTIDO: Vigo - Logroño

SEÑALIZACIÓN ENTRE	NOMBRE SECUNDARIO	NOMBRE PRIMARIO
Hospital de Órbigo - León		N-120 LEÓN
León - Mansilla de las Mulas	MANSILLA DE LAS MULAS	N-120 BURGOS
		N-601 VALLADOLID
Mansilla de las Mulas - Enlace autovía autónoma		N-120 BURGOS
		N-601 VALLADOLID
Enlace autovía autónoma - Int. N-601		N-120 BURGOS
		N-601 VALLADOLID
Int. N-601 - Sahagún	SAHAGÚN	N-120 BURGOS
Sahagún - Carrión de los Condes	CARRIÓN DE LOS CONDES	N-120 BURGOS
Carrión de los Condes - Osorno	OSORNO	N-120 BURGOS
Osorno - Melgar de Fernamental	MELGAR DE FERNAMENTAL	N-120 BURGOS
Melgar de Fernamental - Villanueva de Argaña	VILLANUEVA DE ARGANA	N-120 BURGOS
Villanueva de Argaña - Burgos		N-120 BURGOS
Burgos - Belorado	BELORADO	N-120 LOGROÑO
Belorado - Santo Domingo de la Calzada	SANTO DOMINGO DE LA CALZADA	N-120 LOGROÑO
Santo Domingo de la Calzada - Najera	NÁJERA	N-120 LOGROÑO
Nájera - Logroño		N-120 LOGROÑO

SEÑALIZACIÓN DE DIRECCIÓN PROPIA

RELACIÓN DE NOMBRES PRIMARIOS Y SECUNDARIOS

CARRETERA: N-121 Tarazona - Francia por Dancharinea

TRAMO: Tarazona - Navarra

SENTIDO: Tarazona - Francia

SEÑALIZACIÓN ENTRE	NOMBRE SECUNDARIO	NOMBRE PRIMARIO
--------------------	-------------------	-----------------

Tarazona - Navarra	TUDELA	N-121 PAMPLONA
--------------------	--------	----------------

CARRETERA: N-121 Tarazona - Francia por Dancharinea

TRAMO: Tarazona - Navarra

SENTIDO: Francia - Tarazona

SEÑALIZACIÓN ENTRE	NOMBRE SECUNDARIO	NOMBRE PRIMARIO
--------------------	-------------------	-----------------

Navarra - Tarazona	TARAZONA	N-121 SORIA
--------------------	----------	-------------

SEÑALIZACIÓN DE DIRECCIÓN PROPIA

RELACIÓN DE NOMBRES PRIMARIOS Y SECUNDARIOS

TRAMO: Zaragoza - Portugal

CARRETERA: N-122 Zaragoza - Portugal por Zamora

SENTIDO: Zaragoza - Portugal

SEÑALIZACIÓN ENTRE	NOMBRE SECUNDARIO	NOMBRE PRIMARIO
Int. N-232 - Borja	BORJA	N-122 SORIA
Borja - Tarazona	TARAZONA	N-122 SORIA
Tarazona - Ágreda	ÁGREDA	N-122 SORIA
Ágreda - Soria (N-234 Calatayud)		N-122 SORIA
Soria (N-234 Calatayud) - Soria (N-111 Logroño)	LOGROÑO	N-122 VALLADOLID N-234 BURGOS
Soria (N-111 Logroño) - Soria (N-234 Burgos)		N-122 VALLADOLID N-234 BURGOS N-111 MADRID
Soria (N-234 Burgos) - El Burgo de Osma	EL BURGO DE OSMA SEGOVIA	N-122 VALLADOLID
El Burgo de Osma - San Esteban de Gormaz	SAN ESTEBAN DE GORMAZ SEGOVIA	N-122 VALLADOLID
San Esteban de Gormaz - Aranda de Duero	ARANDA DE DUERO	N-122 VALLADOLID
Aranda de Duero - Peñafiel	PEÑAFIEL	N-122 VALLADOLID
Peñafiel - Quintanilla de Onésimo	QUINTANILLA DE ONÉSIMO	N-122 VALLADOLID
Quintanilla de Onésimo - Tudela de Duero	TUDELA DE DUERO	N-122 VALLADOLID
Tudela de Duero - Valladolid (Enlace VA-20)		N-122 VALLADOLID

SEÑALIZACIÓN DE DIRECCIÓN PROPIA

RELACIÓN DE NOMBRES PRIMARIOS Y SECUNDARIOS

TRAMO: Zaragoza - Portugal
 CARRETERA: N-122 Zaragoza - Portugal por Zamora SENTIDO: Zaragoza - Portugal

SEÑALIZACIÓN ENTRE	NOMBRE SECUNDARIO	NOMBRE PRIMARIO
Valladolid (Enlace VA-20) - Tordesillas	Tordesillas	N-122 Zamora
Tordesillas - Toro	TORO	E-80 N-620 Salamanca Madrid
Toro - Zamora		E-82 N-122 ZAMORA
Zamora - Alcañices	ALCAÑICES	E-82 N-122 ZAMORA
Alcañices - Portugal		E-82 N-122 BRAGANÇA
		E-82 N-122 BRAGANÇA

SEÑALIZACIÓN DE DIRECCIÓN PROPIA

RELACIÓN DE NOMBRES PRIMARIOS Y SECUNDARIOS

TRAMO: Zaragoza - Portugal
 CARRETERA: N-122 Zaragoza - Portugal por Zamora
 SENTIDO: Portugal - Zaragoza

SEÑALIZACIÓN ENTRE	NOMBRE SECUNDARIO	NOMBRE PRIMARIO
Portugal - Alcañices	ALCAÑICES	E-82 N-122 ZAMORA
Alcañices - Zamora		E-82 N-122 ZAMORA
Zamora - Toro	TORO	E-82 N-122 VALLADOLID MADRID
Toro - Tordesillas	TORDESILLAS	E-82 N-122 VALLADOLID MADRID
Tordesillas -Valladolid		E-80 N-620 N-122 Valladolid
Valladolid - Tudela de Duero	TUDELA DE DUERO	N-122 SORIA
Tudela de Duero - Quintanilla de Onésimo	QUINTANILLA DE ONÉSIMO	N-122 SORIA
Quintanilla de Onésimo - Peñafiel	PEÑAFIEL	N-122 SORIA
Peñafiel - Aranda de Duero	ARANDA DE DUERO	N-122 SORIA
Aranda de Duero - San Esteban de Gormaz	SAN ESTEBAN DE GORMAZ	N-122 SORIA
San Esteban de Gormaz - El Burgo de Osma	EL BURGO DE OSMA	N-122 SORIA
El Burgo de Osma - Soria (N-234 Burgos)		N-122 SORIA
Soria (N-234 Burgos) - Enlace N-111	PAMPLONA	N-122 ZARAGOZA N-234 TERUEL N-111 LOGROÑO
Soria (Enlace N-111) - Soria (N-234 Calatayud)	PAMPLONA	N-122 ZARAGOZA N-234 TERUEL

SEÑALIZACIÓN DE DIRECCIÓN PROPIA

RELACIÓN DE NOMBRES PRIMARIOS Y SECUNDARIOS

CARRETERA: N-122 Zaragoza - Portugal por Zamora

TRAMO: Zaragoza - Portugal

SENTIDO: Portugal - Zaragoza

SEÑALIZACIÓN ENTRE	NOMBRE SECUNDARIO	NOMBRE PRIMARIO
Soria (N-234 Calatayud) - Ágreda	ÁGREDA PAMPLONA	<input type="checkbox"/> N-122 ZARAGOZA
Ágreda - Int. N-113	TARAZONA PAMPLONA	<input type="checkbox"/> N-122 ZARAGOZA
Int. N-113 - Tarazona	TARAZONA TUDELA	<input type="checkbox"/> N-122 ZARAGOZA
Tarazona - Borja	BORJA	<input type="checkbox"/> N-122 ZARAGOZA
Borja - Int. N-232		<input type="checkbox"/> N-122 ZARAGOZA

SEÑALIZACIÓN DE DIRECCIÓN PROPIA

RELACIÓN DE NOMBRES PRIMARIOS Y SECUNDARIOS

TRAMO: Barbastro - Benabarre
CARRETERA: N-123 Zaragoza - Francia por el Valle de Arán SENTIDO: Barbastro - Benabarre

SEÑALIZACIÓN ENTRE	NOMBRE SECUNDARIO	NOMBRE PRIMARIO
Barbastro - Graus	GRAUS BENABARRE	N-123
Graus - Benabarre	BENABARRE	N-123

TRAMO: Barbastro - Benabarre
CARRETERA: N-123 Zaragoza - Francia por el Valle de Arán SENTIDO: Benabarre - Barbastro

SEÑALIZACIÓN ENTRE	NOMBRE SECUNDARIO	NOMBRE PRIMARIO
Benabarre - Graus	GRAUS BARBASTRO	N-123 HUESCA
Graus - Barbastro	BARBASTRO	N-123 HUESCA

SEÑALIZACIÓN DE DIRECCIÓN PROPIA

RELACIÓN DE NOMBRES PRIMARIOS Y SECUNDARIOS

CARRETERA: N-124 Logroño - Vitoria TRAMO: Gimileo - Briñas
SENTIDO: Logroño - Vitoria

SEÑALIZACIÓN ENTRE	NOMBRE SECUNDARIO	NOMBRE PRIMARIO
Gimileo (N-232) - Haro	HARO	N-124 VITORIA
Haro - Álava		N-124 VITORIA

CARRETERA: N-124 Logroño - Vitoria TRAMO: Gimileo - Briñas
SENTIDO: Vitoria - Logroño

SEÑALIZACIÓN ENTRE	NOMBRE SECUNDARIO	NOMBRE PRIMARIO
Alava - Haro	HARO	N-124 LOGROÑO
Haro - Int. N-232		N-124 LOGROÑO

SEÑALIZACIÓN DE DIRECCIÓN PROPIA

RELACIÓN DE NOMBRES PRIMARIOS Y SECUNDARIOS

TRAMO: N-II - N-232

CARRETERA: N-125 Acceso al Aeropuerto de Zaragoza SENTIDO: N-II - N-232

SEÑALIZACIÓN ENTRE	NOMBRE SECUNDARIO	NOMBRE PRIMARIO
<p>N-II -Aeropuerto</p> <p>Aeropuerto - N-232</p>		<p>N-125 aeropuerto</p> <p>N-125 ZARAGOZA</p>

TRAMO: Int. N-II - N-232

CARRETERA: N-125 Acceso al aeropuerto de Zaragoza SENTIDO: Aeropuerto - N-II

SEÑALIZACIÓN ENTRE	NOMBRE SECUNDARIO	NOMBRE PRIMARIO
<p>N-232 - Aeropuerto</p> <p>Aeropuerto - N-II</p>		<p>N-125 aeropuerto</p> <p>N-125 ZARAGOZA</p>

SEÑALIZACIÓN DE DIRECCIÓN PROPIA

RELACIÓN DE NOMBRES PRIMARIOS Y SECUNDARIOS

TRAMO: Int. N-232 (Casalarreina) -
Enlace A-68

CARRETERA: N-126 Int. N-232 (Casalarreina) - SENTIDO: Int. N-232 (Casalarreina) -
Enlace A-68 Enlace A-68

SEÑALIZACIÓN ENTRE	NOMBRE SECUNDARIO	NOMBRE PRIMARIO
Casalarreina - Enlace A-68	HARO	N-126 BILBAO LOGROÑO

TRAMO: Int. N-232 (Casalarreina) -
Enlace A-68

CARRETERA: N-126 Int. N-232 (Casalarreina) SENTIDO: Enlace A-68 - Int. N-232
Enlace A-68 (Casalarreina)

SEÑALIZACIÓN ENTRE	NOMBRE SECUNDARIO	NOMBRE PRIMARIO
Enlace A-68 - Casalarreina	CASALARREINA	N-126

SEÑALIZACIÓN DE DIRECCIÓN PROPIA

RELACIÓN DE NOMBRES PRIMARIOS Y SECUNDARIOS

CARRETERA: N-141 Bossost - Francia por El Portillón

TRAMO: Bossost - Francia

SENTIDO: Bossost - Francia

SEÑALIZACIÓN ENTRE	NOMBRE SECUNDARIO	NOMBRE PRIMARIO
--------------------	-------------------	-----------------

Bossost - Port del Portillón		N-141 port del Portillón
------------------------------	--	--------------------------

CARRETERA: N-141 Bossost - Francia por El Portillón

TRAMO: Bossost - Francia

SENTIDO: Francia - Bossost

SEÑALIZACIÓN ENTRE	NOMBRE SECUNDARIO	NOMBRE PRIMARIO
--------------------	-------------------	-----------------

Port del Portillón - Bossost	BOSSOST	N-141 VIELHA
------------------------------	---------	--------------

SEÑALIZACIÓN DE DIRECCIÓN PROPIA

RELACIÓN DE NOMBRES PRIMARIOS Y SECUNDARIOS

TRAMO: La Seu d' Urgell - Andorra

CARRETERA: N-145 La Seu d' Urgell - Andorra SENTIDO: La Seu d' Urgell -Andorra

SEÑALIZACIÓN ENTRE	NOMBRE SECUNDARIO	NOMBRE PRIMARIO
--------------------	-------------------	-----------------

La Seu d'Urgell - Andorra		N-145 ANDORRA
---------------------------	--	---------------

TRAMO: La Seu d' Urgell - Andorra

CARRETERA: N-145 Seu d' Urgell - Andorra SENTIDO: Andorra - La Seu d' Urgell

SEÑALIZACIÓN ENTRE	NOMBRE SECUNDARIO	NOMBRE PRIMARIO
--------------------	-------------------	-----------------

Andorra - La Seu d'Urgell	LA SEU D'URGELL	N-145 LLEIDA BARCELONA
---------------------------	-----------------	------------------------

SEÑALIZACIÓN DE DIRECCIÓN PROPIA

RELACIÓN DE NOMBRES PRIMARIOS Y SECUNDARIOS

TRAMO: Ripoll - Francia
 CARRETERA: N-152 Barcelona - Puigcerdà SENTIDO: Ripoll - Francia

SEÑALIZACIÓN ENTRE	NOMBRE SECUNDARIO	NOMBRE PRIMARIO
Ripoll - Ribes de Freser	RIBES DE FRESER	N-152 N-260 PUIGCERDÀ
Ribes de Freser - Collada de Toses	collada de Toses	N-152 N-260 PUIGCERDÀ
Collada de Toses - Puigcerdà		N-152 N-260 PUIGCERDÀ
Puigcerda - Francia	FOIX	N-152 PERPIGNAN

TRAMO: Ripoll - Francia
 CARRETERA: N-152 Barcelona - Puigcerdà SENTIDO: Francia - Ripoll

SEÑALIZACIÓN ENTRE	NOMBRE SECUNDARIO	NOMBRE PRIMARIO
Francia - Puigcerdà		N-152 PUIGCERDÀ
Puigcerdà - Int. N-260		N-152 BARCELONA LA SEU D'URGELL
Int. N-260 - collada de Toses	collada de Toses	N-152 N-260 BARCELONA
Collada de Toses - Ribes de Freser	RIBES DE FRESER	N-152 N-260 BARCELONA
Ribes de Freser - Ripoll	RIPOLL	N-152 N-260 BARCELONA

SEÑALIZACIÓN DE DIRECCIÓN PROPIA

RELACIÓN DE NOMBRES PRIMARIOS Y SECUNDARIOS

CARRETERA: N-154 Acceso a Llivia TRAMO: Int. N-152 - Llivia
SENTIDO: Int. N-152 - Llivia

SEÑALIZACIÓN ENTRE	NOMBRE SECUNDARIO	NOMBRE PRIMARIO
--------------------	-------------------	-----------------

Int. N-152 - Llivia		N-154 LLÍVIA
---------------------	--	--------------

CARRETERA: N-154 Acceso a Llivia TRAMO: Int. N-152 - Llivia
SENTIDO: Llivia - Int. N-152

SEÑALIZACIÓN ENTRE	NOMBRE SECUNDARIO	NOMBRE PRIMARIO
--------------------	-------------------	-----------------


Llivia - Int. N-152		N-154 PUIGCERDÀ
---------------------	--	-----------------

SEÑALIZACIÓN DE DIRECCIÓN PROPIA

RELACIÓN DE NOMBRES PRIMARIOS Y SECUNDARIOS

TRAMO: N-II - Aeropuerto
CARRETERA: N-156 Acceso al Aeropuerto de Girona SENTIDO: N-II - Aeropuerto

SEÑALIZACIÓN ENTRE	NOMBRE SECUNDARIO	NOMBRE PRIMARIO
--------------------	-------------------	-----------------

Int. N-II - Aeropuerto		N-156  aeropuerto/aeroport
------------------------	--	---------------------------------------------------------------------------------------------------------------

TRAMO: N-II - Aeropuerto
CARRETERA: N-156 Acceso al Aeropuerto de Girona SENTIDO: Aeropuerto - N-II

SEÑALIZACIÓN ENTRE	NOMBRE SECUNDARIO	NOMBRE PRIMARIO
--------------------	-------------------	-----------------

Aeropuerto - N-II		N-156 GIRONA BARCELONA
-------------------	--	------------------------

SEÑALIZACIÓN DE DIRECCIÓN PROPIA

RELACIÓN DE NOMBRES PRIMARIOS Y SECUNDARIOS

CARRETERA: N-204 Cuenca - Soria TRAMO: Sacedón - Almadrones (N-II)
SENTIDO: Cuenca - Soria

SEÑALIZACIÓN ENTRE	NOMBRE SECUNDARIO	NOMBRE PRIMARIO
Sacedón (Int. N-320) - Cifuentes	CIFUENTES	N-204 ZARAGOZA
Cifuentes - Masegoso de Tajuña	MASEGOSO DE TAJUÑA	N-204 ZARAGOZA
Masegoso de Tajuña - Enlace N-II	ALMADRONES	N-204 MADRID ZARAGOZA

CARRETERA: N-204 Cuenca - Soria TRAMO: Sacedón - Almadrones (N-II)
SENTIDO: Soria - Cuenca

SEÑALIZACIÓN ENTRE	NOMBRE SECUNDARIO	NOMBRE PRIMARIO
Enlace N-II - Masegoso de Tajuña	MASEGOSO DE TAJUÑA	N-204 CUENCA
Masegoso de Tajuña - Cifuentes	CIFUENTES	N-204 CUENCA
Cifuentes - Sacedón	SACEDÓN	N-204 CUENCA

SEÑALIZACIÓN DE DIRECCIÓN PROPIA

RELACIÓN DE NOMBRES PRIMARIOS Y SECUNDARIOS

TRAMO: Alcolea del Pinar - Fraga
 CARRETERA: N-211 Guadalajara - Alcañiz y Lérica
 SENTIDO: Alcolea del Pinar - Fraga

SEÑALIZACIÓN ENTRE	NOMBRE SECUNDARIO	NOMBRE PRIMARIO
Alcolea del Pinar - Molina de Aragón	MOLINA DE ARAGÓN	N-211 TERUEL
Molina de Aragón - Monreal del Campo (Int. N-234)	MONREAL DEL CAMPO	N-211 TERUEL
Monreal del Campo (Int. N-234) - Caminreal (Int. N-234)	CAMINREAL	N-211 ALCAÑIZ
		N-330 ZARAGOZA
		N-234 SORIA
Caminreal (Int. N-234) - Int. N-420	MONTALBÁN	N-211 ALCAÑIZ
Int. N-420 - Montalbán	MONTALBÁN	N-211 ALCAÑIZ
		N-420 TARRAGONA
Montalbán - Alcorisa	ALCORISA	N-211 ALCAÑIZ
		N-420 TARRAGONA
Alcorisa - Calanda	CALANDA	N-211 ALCAÑIZ
		N-420 TARRAGONA
Calanda - Int. N-232		N-211 ALCAÑIZ
		N-420 TARRAGONA
Int. N-232 - Alcañiz		N-211 ALCAÑIZ
		N-420 TARRAGONA
		N-232 CASTELÓN
Alcañiz - Caspe	CASPE FRAGA	N-211 LLEIDA

SEÑALIZACIÓN DE DIRECCIÓN PROPIA

RELACIÓN DE NOMBRES PRIMARIOS Y SECUNDARIOS

CARRETERA: N-211 Guadalajara - Alcañiz y Lérida

TRAMO: Alcolea del Pinar - Fraga

SENTIDO: Alcolea del Pinar - Fraga

SEÑALIZACIÓN ENTRE	NOMBRE SECUNDARIO	NOMBRE PRIMARIO
Caspe - Mequinenza	MEQUINENZA FRAGA	N-211 LLEIDA
Mequinenza - Int. N-II	FRAGA	N-211 LLEIDA

SEÑALIZACIÓN DE DIRECCIÓN PROPIA

RELACIÓN DE NOMBRES PRIMARIOS Y SECUNDARIOS

TRAMO: Alcolea del Pinar - Fraga

CARRETERA: N-211 Guadalajara - Alcañiz y
Lérida

SENTIDO: Fraga - Alcolea del Pinar

SEÑALIZACIÓN ENTRE	NOMBRE SECUNDARIO	NOMBRE PRIMARIO
Int. con N-II -Mequinenza	MEQUINENZA	N-211 ALCAÑIZ
Mequinenza - Caspe	CASPE	N-211 ALCAÑIZ
Caspe - Alcañiz		N-211 ALCAÑIZ
Alcañiz - Int. N-232	CAMINREAL	N-211 N-232 ZARAGOZA
		N-420 TERUEL
Int. N-232 - Calanda	CALANDA CAMINREAL	N-211 N-420 TERUEL
Calanda - Alcorisa	ALCORISA CAMINREAL	N-211 N-420 TERUEL
Alcorisa - Montalbán	MONTALBÁN CAMINREAL	N-211 N-420 TERUEL
Montalbán - Int. N-420	CAMINREAL	N-211 N-420 TERUEL
Int. N-420 - Caminreal		N-211 CAMINREAL
Caminreal - Int. N-234		N-211 N-234 N-330 TERUEL
Int. N-234 - Molina de Aragón	MOLINA DE ARAGÓN	N-211 MADRID
Molina de Aragón - Alcolea del Pinar	ALCOLEA DEL PINAR	N-211 MADRID

SEÑALIZACIÓN DE DIRECCIÓN PROPIA

RELACIÓN DE NOMBRES PRIMARIOS Y SECUNDARIOS

CARRETERA: N-220 Acceso Aeropuerto de Valencia

TRAMO: N-III - Aeropuerto

SENTIDO: N-III - Aeropuerto

SEÑALIZACIÓN ENTRE	NOMBRE SECUNDARIO	NOMBRE PRIMARIO
--------------------	-------------------	-----------------

N-III - Aeropuerto		<table border="1"><tr><td>N-220</td><td></td><td>aeropuerto</td></tr></table>	N-220		aeropuerto
N-220		aeropuerto			

CARRETERA: N-220 Acceso aeropuerto de Valencia

TRAMO: N-III - Aeropuerto

SENTIDO: Aeropuerto - N-III

SEÑALIZACIÓN ENTRE	NOMBRE SECUNDARIO	NOMBRE PRIMARIO
--------------------	-------------------	-----------------

Aeropuerto - N-III		<table border="1"><tr><td>N-220</td><td>Valencia</td></tr></table>	N-220	Valencia
N-220	Valencia			

SEÑALIZACIÓN DE DIRECCIÓN PROPIA

RELACIÓN DE NOMBRES PRIMARIOS Y SECUNDARIOS

CARRETERA: N-221 Valencia - Puçol

TRAMO: Valencia - Puçol

SENTIDO: Valencia - Puçol

SEÑALIZACIÓN ENTRE	NOMBRE SECUNDARIO	NOMBRE PRIMARIO
--------------------	-------------------	-----------------

Valencia - Puçol	Sagunto Puçol	N-221 Castellón Barcelona
------------------	---------------	---------------------------

CARRETERA: N-221 Valencia - Puçol

TRAMO: Valencia - Puçol

SENTIDO: Puçol - Valencia

SEÑALIZACIÓN ENTRE	NOMBRE SECUNDARIO	NOMBRE PRIMARIO
--------------------	-------------------	-----------------

Puçol - Valencia		N-221 Valencia
------------------	--	----------------

SEÑALIZACIÓN DE DIRECCIÓN PROPIA

RELACIÓN DE NOMBRES PRIMARIOS Y SECUNDARIOS

CARRETERA: N-225 Enlace N-234 al Grau de Castellón

TRAMO: Enlace N-234 - Grau de Castellón

SENTIDO: Enlace N-234 - Grau de Castellón

SEÑALIZACIÓN ENTRE	NOMBRE SECUNDARIO	NOMBRE PRIMARIO
Enlace N-234 enlace N-340	NULES	N-225 CASTELLÓN
Enlace N-340 - Nules	NULES	N-225 N-340 CASTELLÓN
Nules - Vila-Real	VILA-REAL	N-225 N-340 CASTELLÓN
Vila-Real - Castellón		N-225 N-340 CASTELLÓN
Castellón - El Grau de Castellón		N-225 EL GRAU

CARRETERA: N-225 Enlace N-234 al Grau de Castellón

TRAMO: Enlace N-234 - Grau de Castellón

SENTIDO: Grau de Castellón - Enlace N-234

SEÑALIZACIÓN ENTRE	NOMBRE SECUNDARIO	NOMBRE PRIMARIO
El Grau de Castellón - Castellón		N-225 CASTELLÓN
Castellón - Vila-Real	VILA-REAL	N-225 N-340 VALENCIA
Vila-Real - Nules	NULES	N-225 TERUEL
		N-340 VALENCIA
Nules - Enlace N-340		N-225 TERUEL
		N-340 VALENCIA
Enlace N-340 - Enlace N-234	SEGORBE	N-225 TERUEL

SEÑALIZACIÓN DE DIRECCIÓN PROPIA

RELACIÓN DE NOMBRES PRIMARIOS Y SECUNDARIOS

TRAMO: Lleida - Francia

CARRETERA: N-230 Tortosa - Francia por el
Valle de Arán

SENTIDO: Lleida - Francia

SEÑALIZACIÓN ENTRE	NOMBRE SECUNDARIO	NOMBRE PRIMARIO
Lleida (Int. N-II antigua) - Int. N-240		N-230 VIELHA HUESCA
Int. N-240 - Alfarras	ALFARRAS	N-230 VIELHA
Alfarras - Benabarre	BENABARRE	N-230 VIELHA
Benabarre - Pont de Suert	PONT DE SUERT	N-230 VIELHA
Pont de Suert - Int. N-260	N-260 CASTEJÓN DE SOS	N-230 VIELHA
Int. N-260 - Vilaller	VILALLER	N-230 VIELHA
Vilaller - Vielha		N-230 VIELHA
Vielha - Bossost	BOSSOST	N-230 TOLOUSE
Bossost - Lés	LÉS	N-230 TOLOUSE
Lés - Francia		N-230 TOLOUSE

SEÑALIZACIÓN DE DIRECCIÓN PROPIA

RELACIÓN DE NOMBRES PRIMARIOS Y SECUNDARIOS

CARRETERA: N-230 Tortosa - Francia por el Valle de Arán

TRAMO: Lleida - Francia

SENTIDO: Francia - Lleida

SEÑALIZACIÓN ENTRE	NOMBRE SECUNDARIO	NOMBRE PRIMARIO
Francia - Lés	LÉS	N-230 VIELHA
Lés - Bossost	BOSSOST	N-230 VIELHA
Bossost - Vielha		N-230 VIELHA
Vielha - Vilaller	VILALLER	N-230 LLEIDA
Vilaller - Pont de Suert	PONT DE SUERT	N-230 LLEIDA
Pont de Suert - Benabarre	BENABARRE	N-230 LLEIDA
Benabarre - Alfarras	ALFARRAS	N-230 LLEIDA
Alfarras - Lleida		N-230 LLEIDA

SEÑALIZACIÓN DE DIRECCIÓN PROPIA




RELACIÓN DE NOMBRES PRIMARIOS Y SECUNDARIOS

CARRETERA: N-231

TRAMO: Castellón - A-7

SENTIDO: Castellón - A-7

SEÑALIZACIÓN ENTRE	NOMBRE SECUNDARIO	NOMBRE PRIMARIO
--------------------	-------------------	-----------------

Castellón - Enlace A-7		<table border="1"><tr><td>N-231</td><td>VALENCIA</td><td>BARCELONA</td><td></td></tr></table>	N-231	VALENCIA	BARCELONA	
N-231	VALENCIA	BARCELONA				

CARRETERA: N-231

TRAMO: Castellón - A-7

SENTIDO: A-7 - Castellón

SEÑALIZACIÓN ENTRE	NOMBRE SECUNDARIO	NOMBRE PRIMARIO
--------------------	-------------------	-----------------

Enlace A-7 - Castellón		<table border="1"><tr><td>N-231</td><td>CASTELLÓN</td></tr></table>	N-231	CASTELLÓN
N-231	CASTELLÓN			

SEÑALIZACIÓN DE DIRECCIÓN PROPIA

RELACIÓN DE NOMBRES PRIMARIOS Y SECUNDARIOS

CARRETERA: N-232 Vinaròs - Santander TRAMO: Vinaròs - Puerto del Escudo
 SENTIDO: Vinaròs - Puerto del Escudo

SEÑALIZACIÓN ENTRE	NOMBRE SECUNDARIO	NOMBRE PRIMARIO
Vinaròs - Xert	XERT ALCAÑIZ	N-232 ZARAGOZA
Xert - Morella	MORELLA ALCAÑIZ	N-232 ZARAGOZA
Morella - Int. N-420	ALCAÑIZ	N-232 ZARAGOZA
Int. N-420 - Int. N-211 (Alcañiz)	ALCAÑIZ	N-232 ZARAGOZA N-420 TERUEL
Int. N-211 (Alcañiz) - Int. N-211 (a Teruel)	CAMINREAL	N-232 ZARAGOZA N-420 N-211 TERUEL
Int. N-211 (a Teruel) - Hijar	HIJAR	N-232 ZARAGOZA
Hijar - Quinto	QUINTO	N-232 ZARAGOZA
Quinto - Fuentes de Ebro	FUENTES DE EBRO	N-232 ZARAGOZA
Fuentes de Ebro - Zaragoza		N-232 ZARAGOZA
Zaragoza - Enlace N-122	Pamplona	N-232 Logroño N-122 Soria
Enlace N-122 - Tudela	TUDELA	N-232 LOGROÑO PAMPLONA
Tudela - Alfaro	ALFARO	N-232 LOGROÑO
Alfaro - Calahorra	CALAHORRA	N-232 LOGROÑO
Calahorra - El Villar de Arnedo	EL VILLAR DE ARNEDO	N-232 LOGROÑO
El Villar de Arnedo - Logroño (Int. N-111)		N-232 LOGROÑO

SEÑALIZACIÓN DE DIRECCIÓN PROPIA

RELACIÓN DE NOMBRES PRIMARIOS Y SECUNDARIOS

CARRETERA: N-232 Vinaròs - Santander TRAMO: Vinaròs - Puerto del Escudo
 SENTIDO: Vinaròs - Puerto del Escudo

SEÑALIZACIÓN ENTRE	NOMBRE SECUNDARIO	NOMBRE PRIMARIO
Logroño (Int. N-111) - Int. N-120		N-232 Santander N-120 Burgos N-124 Vitoria
Int. N-120 - Int. N-124 (Gimileo)		N-232 Santander N-124 Vitoria
Int. N-124 (Gimileo) - Pancorbo	PANCORBO	N-232 SANTANDER
Pancorbo - Int. N-I (Cubo de Bureba)		N-232 SANTANDER N-I BURGOS
Int. N-I (Cubo de Bureba) - Oña	OÑA	N-232 SANTANDER
Oña - Int. N-629		N-232 SANTANDER
Int. N-629 - Valdenoceda	VALDENOCEDA	N-232 puerto del Escudo
Valdenoceda - Incinillas	INCINILLAS	N-232 puerto del Escudo
Incinillas - Soncillo	SONCILLO	N-232 puerto del Escudo
Soncillo - Puerto del Escudo	puerto del Escudo	N-232 SANTANDER

SEÑALIZACIÓN DE DIRECCIÓN PROPIA

RELACIÓN DE NOMBRES PRIMARIOS Y SECUNDARIOS

TRAMO: Vinaròs - Puerto del Escudo

CARRETERA: N-232 Vinaròs - Santander SENTIDO: Puerto del Escudo -Vinaròs

SEÑALIZACIÓN ENTRE	NOMBRE SECUNDARIO	NOMBRE PRIMARIO
Puerto del Escudo - Soncillo	SONCILLO	N-232 LOGROÑO
Soncillo - Incinillas	INCINILLAS	N-232 LOGROÑO
Incinillas - Valdenoceda	VALDENOCEDA	N-232 LOGROÑO
Valdenoceda - Oña	OÑA	N-232 LOGROÑO
Oña - Int. N-I (Cubo de Bureba)	PANCORBO	N-232 LOGROÑO
Int. N-I (Cubo de Bureba) - Pancorbo	PANCORBO	N-232 LOGROÑO N-I VITORIA
Pancorbo - Casalarreina	CASALARREINA HARO	N-232 LOGROÑO
Casalarreina - Logroño		N-232 LOGROÑO
Logroño - El Villar de Arnedo	EL VILLAR DE ARNEDO	N-232 ZARAGOZA
El Villar de Arnedo - Calahorra	CALAHORRA	N-232 ZARAGOZA
Calahorra - Alfaro	ALFARO	N-232 ZARAGOZA
Alfaro - Tudela	TUDELA	N-232 ZARAGOZA
Tudela - Zaragoza		N-232 ZARAGOZA
Zaragoza - Fuentes de Ebro	FUENTES DE EBRO ALCAÑIZ	N-232 CASTELLÓN
Fuentes de Ebro - Quinto	QUINTO ALCAÑIZ	N-232 CASTELLÓN

SEÑALIZACIÓN DE DIRECCIÓN PROPIA

RELACIÓN DE NOMBRES PRIMARIOS Y SECUNDARIOS

CARRETERA: N-232 Vinaròs - Santander TRAMO: Vinaròs - Puerto del Escudo
 SENTIDO: Puerto del Escudo -Vinaròs

SEÑALIZACIÓN ENTRE	NOMBRE SECUNDARIO	NOMBRE PRIMARIO
Quinto - Hjar	HIJAR ALCAÑIZ	N-232 CASTELLÓN
Hjar - Int. N-211	ALCAÑIZ	N-232 CASTELLÓN
Int. N-211 - Alcañiz	ALCAÑIZ	N-232 CASTELLÓN
		N-420 TARRAGONA
Alcañiz - Int. N-420		N-232 CASTELLÓN
		N-420 TARRAGONA
Int. N-420 - Morella	MORELLA	N-232 VINARÒS CASTELLÓN
Morella - Xert	XERT	N-232 VINARÒS CASTELLÓN
Xert - Vinaròs		N-232 VINARÒS

SEÑALIZACIÓN DE DIRECCIÓN PROPIA

RELACIÓN DE NOMBRES PRIMARIOS Y SECUNDARIOS

TRAMO: Sagunto - Burgos

CARRETERA: N-234 Sagunto - Burgos

SENTIDO: Sagunto - Burgos

SEÑALIZACIÓN ENTRE	NOMBRE SECUNDARIO	NOMBRE PRIMARIO
Sagunto - Segorbe	SEGORBE	N-234 TERUEL ZARAGOZA
Segorbe - Viver	VIVER	N-234 TERUEL ZARAGOZA
Viver - Barracas	BARRACAS	N-234 TERUEL ZARAGOZA
Barracas - La Puebla de Valverde	LA PUEBLA DE VALVERDE	N-234 TERUEL ZARAGOZA
La Puebla de Valverde - Teruel (Int. N-330)		N-234 TERUEL ZARAGOZA
Teruel (Int. N-330) - Monreal del Campo	MONREAL DEL CAMPO	N-234 SORIA N-330 MADRID ZARAGOZA
Monreal del Campo - Caminreal	CAMINREAL	N-234 SORIA N-211 ALCAÑIZ N-330 ZARAGOZA
Caminreal - Calamocha	CALAMOCHA	N-234 SORIA N-330 ZARAGOZA
Calamocha - Daroca	DAROCA	N-234 SORIA N-330 ZARAGOZA
Daroca - Int. N-330	CALATAYUD	N-234 SORIA N-330 ZARAGOZA
Int. N-330 Calatayud	CALATAYUD	N-234 SORIA
Calatayud - Almenar de Soria	ALMENAR	N-234 SORIA

SEÑALIZACIÓN DE DIRECCIÓN PROPIA

RELACIÓN DE NOMBRES PRIMARIOS Y SECUNDARIOS

TRAMO: Sagunto - Burgos

CARRETERA: N-234 Sagunto - Burgos

SENTIDO: Sagunto - Burgos

SEÑALIZACIÓN ENTRE	NOMBRE SECUNDARIO	NOMBRE PRIMARIO
Almenar de Soria - Soria (N-122)		N-234 SORIA
Soria (N-122) - Enlace N-111	LOGROÑO	N-234 BURGOS
		N-122 VALLADOLID
Enlace N-111 - Enlace N-122		N-234 BURGOS
		N-122 VALLADOLID
		N-111 MADRID
Enlace N-122 - Abejar	ABEJAR	N-234 BURGOS
Abejar - San Leonardo de Yagüe	SAN LEONARDO DE YAGÜE	N-234 BURGOS
San Leonardo de Yagüe - Salas de los Infantes	SALAS DE LOS INFANTES	N-234 BURGOS
Salas de los Infantes - Hortigüela	HORTIGÜELA	N-234 BURGOS
Hortigüela - Cubillo del Campo	CUBILLO DEL CAMPO	N-234 BURGOS
Cubillo del Campo - Enlace N-I	SARRACÍN	N-234 BURGOS MADRID

SEÑALIZACIÓN DE DIRECCIÓN PROPIA

RELACIÓN DE NOMBRES PRIMARIOS Y SECUNDARIOS

TRAMO: Sagunto - Burgos

CARRETERA: N-234 Sagunto - Burgos SENTIDO: Burgos - Sagunto

SEÑALIZACIÓN ENTRE	NOMBRE SECUNDARIO	NOMBRE PRIMARIO
Enlace N-1 - Hortigüela	HORTIGÜELA	N-234 SORIA
Hortigüela - Salas de los Infantes	SALAS DE LOS INFANTES	N-234 SORIA
Salas de los Infantes - San Leonardo de Yagüe	SAN LEONARDO DE YAGÜE	N-234 SORIA
San Leonardo de Yagüe - Abejar	ABEJAR	N-234 SORIA
Abejar - Enlace N-122		N-234 SORIA
Enlace N-122 - Enlace N-111	PAMPLONA	N-234 TERUEL
		N-122 ZARAGOZA
		N-111 LOGROÑO
Enlace N-111 - Enlace N-122	PAMPLONA	N-234 TERUEL
		N-122 ZARAGOZA
Enlace N-122 - Almenar de Soria	ALMENAR CALATAYUD	N-234 TERUEL
Almenar de Soria - Calatayud	CALATAYUD	N-234 TERUEL
Calatayud - Int. N-330	DAROCA	N-234 TERUEL
Int. N-330 - Daroca	DAROCA	N-234 N-330 TERUEL
Daroca - Calamocha	CALAMOCHA	N-234 N-330 TERUEL
Calamocha - Caminreal	CAMINREAL	N-234 N-330 TERUEL

SEÑALIZACIÓN DE DIRECCIÓN PROPIA

RELACIÓN DE NOMBRES PRIMARIOS Y SECUNDARIOS

TRAMO: Sagunto - Burgos

CARRETERA: N-234 Sagunto - Burgos

SENTIDO: Burgos - Sagunto

SEÑALIZACIÓN ENTRE	NOMBRE SECUNDARIO	NOMBRE PRIMARIO
Caminreal - Monreal del Campo	MONREAL DEL CAMPO	N-234 N-330 N-211 TERUEL
Monreal del Campo - Teruel (Int. N-330)		N-234 N-330 TERUEL
Teruel (Int. N-330) - La Puebla de Valverde	LA PUEBLA DE VALVERDE	N-234 VALENCIA CASTELLÓN
La Puebla de Valverde - Barracas	BARRACAS	N-234 VALENCIA CASTELLÓN
Barracas - Viver	VIVER	N-234 VALENCIA CASTELLÓN
Viver - Segorbe	SEGORBE	N-234 VALENCIA CASTELLÓN
Segorbe - Int. N-225	SAGUNTO	N-234 VALENCIA CASTELLÓN
Int. N-225 - Sagunto	SAGUNTO	N-234 VALENCIA

SEÑALIZACIÓN DE DIRECCIÓN PROPIA

RELACIÓN DE NOMBRES PRIMARIOS Y SECUNDARIOS


TRAMO: A-7 - L'Aldea

CARRETERA: N-235 Acceso a L'Aldea desde la A-7 SENTIDO: A-7 - L'Aldea

SEÑALIZACIÓN ENTRE	NOMBRE SECUNDARIO	NOMBRE PRIMARIO
A-7 - L'Aldea		<div style="border: 1px solid black; display: inline-block; padding: 2px;">N-235</div> L' ALDEA

TRAMO: A-7 - L'Aldea

CARRETERA: N-235 Acceso a L'Aldea desde la A-7 SENTIDO: L'Aldea - A-7

SEÑALIZACIÓN ENTRE	NOMBRE SECUNDARIO	NOMBRE PRIMARIO
L'Aldea - A-7	TORTOSA	<div style="border: 1px solid black; display: inline-block; padding: 2px;">N-235</div> BARCELONA VALENCIA <div style="float: right; text-align: center;">  </div>

SEÑALIZACIÓN DE DIRECCIÓN PROPIA

RELACIÓN DE NOMBRES PRIMARIOS Y SECUNDARIOS

TRAMO: Lleida - Enlace A-2

CARRETERA: N-236

SENTIDO: Lleida - Enlace A-2

SEÑALIZACIÓN ENTRE	NOMBRE SECUNDARIO	NOMBRE PRIMARIO
--------------------	-------------------	-----------------

Lleida - Enlace A-2		<table border="1"><tr><td data-bbox="1021 663 1114 703">N-236</td><td data-bbox="1121 663 1495 703">ZARAGOZA BARCELONA</td></tr></table>	N-236	ZARAGOZA BARCELONA
N-236	ZARAGOZA BARCELONA			

TRAMO: Lleida - Enlace A-2

CARRETERA: N-236

SENTIDO: Enlace A-2 - Lleida

SEÑALIZACIÓN ENTRE	NOMBRE SECUNDARIO	NOMBRE PRIMARIO
--------------------	-------------------	-----------------

Enlace A-2 - Lleida		<table border="1"><tr><td data-bbox="1021 1245 1114 1285">N-236</td><td data-bbox="1121 1245 1495 1285">LLEIDA</td></tr></table>	N-236	LLEIDA
N-236	LLEIDA			

SEÑALIZACIÓN DE DIRECCIÓN PROPIA

RELACIÓN DE NOMBRES PRIMARIOS Y SECUNDARIOS

CARRETERA: N-237 N-340 - Puerto de Sagunto

TRAMO: N-340 - Puerto de Sagunto

SENTIDO: N-340 - Puerto de Sagunto

SEÑALIZACIÓN ENTRE	NOMBRE SECUNDARIO	NOMBRE PRIMARIO
--------------------	-------------------	-----------------

N-340 - Puerto de Sagunto		N-237 puerto de Sagunto
---------------------------	--	-------------------------

CARRETERA: N-237 N-340 - Puerto de Sagunto

TRAMO: N-340 - Puerto de Sagunto

SENTIDO: Puerto de Sagunto - N-340

SEÑALIZACIÓN ENTRE	NOMBRE SECUNDARIO	NOMBRE PRIMARIO
--------------------	-------------------	-----------------

Puerto de Sagunto - N-340	CASTELLÓN	N-237 VALENCIA TERUEL
---------------------------	-----------	-----------------------

SEÑALIZACIÓN DE DIRECCIÓN PROPIA

RELACIÓN DE NOMBRES PRIMARIOS Y SECUNDARIOS

TRAMO: A-7 - Intersección N-340 (Vinaròs)

CARRETERA: N-238 Acceso al puerto de Vinaròs

SENTIDO: A-7 - Intersección N-340 (Vinaròs)

SEÑALIZACIÓN ENTRE	NOMBRE SECUNDARIO	NOMBRE PRIMARIO		
A-7 - Int. N-340 (Vinaròs)		<table border="1"><tr><td>N-238</td><td>VINARÒS</td></tr></table>	N-238	VINARÒS
N-238	VINARÒS			

TRAMO: A-7 - Intersección N-340 (Vinaròs)

CARRETERA: N-238 Acceso al puerto de Vinaròs

SENTIDO: Intersección N-340 (Vinaròs) - A-7

SEÑALIZACIÓN ENTRE	NOMBRE SECUNDARIO	NOMBRE PRIMARIO		
Int. N-340 (Vinaròs) - A-7		<table border="1"><tr><td>N-238</td><td>ULLDECONA</td></tr></table>	N-238	ULLDECONA
N-238	ULLDECONA			

SEÑALIZACIÓN DE DIRECCIÓN PROPIA

RELACIÓN DE NOMBRES PRIMARIOS Y SECUNDARIOS

TRAMO: La Gineta - Venturada

CARRETERA: N-320 Albacete - Guadalajara y
Burgos

SENTIDO: Venturada - La Gineta

SEÑALIZACIÓN ENTRE	NOMBRE SECUNDARIO	NOMBRE PRIMARIO
Venturada - Torrelaguna	TORRELAGUNA	N-320 GUADALAJARA
Torrelaguna - Valdeaveruelo	VALDEAVERUELO	N-320 GUADALAJARA
Valdeaveruelo - Azuqueca	AZUQUECA	N-320 MADRID
Azuqueca - Guadalajara		E-90 N-II N-320 GUADALAJARA ZARAGOZA
Guadalajara - Horche	HORCHE	N-320 CUENCA
Horche - Sacedón	SACEDÓN	N-320 CUENCA
Sacedón - Cañaveras	CAÑAVERAS	N-320 CUENCA
Cañaveras - Villar de Domingo García	VILLAR DE DOMINGO GARCÍA	N-320 CUENCA
Villar de Domingo García - Cuenca		N-320 CUENCA
Cuenca - Almodóvar del Pinar	ALMODÓVAR DEL PINAR	N-320 ALBACETE
Almodóvar del Pinar - Motilla del Palancar	MOTILLA DEL PALANCAR	N-320 ALBACETE
Motilla del Palancar - Villanueva de la Jara	VILLANUEVA DE LA JARA	N-320 ALBACETE
Villanueva de la Jara - Quintanar del Rey	QUINTANAR DEL REY	N-320 ALBACETE
Quintanar del Rey Tarazona de la Mancha	TARAZONA DE LA MANCHA	N-320 ALBACETE
Tarazona de la Mancha - La Gineta	LA GINETA	N-320 ALBACETE

SEÑALIZACIÓN DE DIRECCIÓN PROPIA

RELACIÓN DE NOMBRES PRIMARIOS Y SECUNDARIOS

CARRETERA: N-320 Albacete - Guadalajara y Burgos

TRAMO: La Gineta - Venturada

SENTIDO: La Gineta - Venturada

SEÑALIZACIÓN ENTRE	NOMBRE SECUNDARIO	NOMBRE PRIMARIO
La Gineta - Tarazona de la Mancha	TARAZONA DE LA MANCHA MOTILLA DEL PALANCAR	N-320 CUENCA
Tarazona de la Mancha - Quintanar del Rey	QUINTANAR DEL REY MOTILLA DEL PALANCAR	N-320 CUENCA
Quintanar del Rey - Villanueva de la Jara	VILLANUEVA DE LA JARA MOTILLA DEL PALANCAR	N-320 CUENCA
Villanueva de la Jara - Motilla del Palancar	MOTILLA DEL PALANCAR	N-320 CUENCA
Motilla del Palancar - Almodóvar del Pinar	ALMODÓVAR DEL PINAR	N-320 CUENCA
Almodóvar del Pinar - Cuenca		N-320 CUENCA
Cuenca - Albaladejito		N-320 GUADALAJARA N-400 MADRID
Albaladejito - Villar de Domingo García	VILLAR DE DOMINGO GARCÍA	N-320 GUADALAJARA
Villar de Domingo García - Cañaveras	CAÑAVERAS	N-320 GUADALAJARA
Cañaveras - Sacedón (Enlace N-204)	SACEDÓN	N-320 GUADALAJARA ZARAGOZA
Sacedón (Enlace N-204) - Horche		N-320 GUADALAJARA
Horche - Guadalajara		N-320 GUADALAJARA MADRID
Guadalajara - Azuqueca	Azuqueca	E-90 N-II N-320 Madrid
Azuqueca - Torrelaguna	TORRELAGUNA	N-320 VENTURADA
Torrelaguna - Venturada	VENTURADA	N-320 MADRID

SEÑALIZACIÓN DE DIRECCIÓN PROPIA

RELACIÓN DE NOMBRES PRIMARIOS Y SECUNDARIOS

TRAMO: Manzanares - Villanueva de la Jara
CARRETERA: N-310 Ciudad Real - Valencia SENTIDO: Villanueva de la Jara - Manzanares

SEÑALIZACIÓN ENTRE	NOMBRE SECUNDARIO	NOMBRE PRIMARIO
Villanueva de la Jara - Sisante	SISANTE	N-310 MANZANARES
Sisante - San Clemente	SAN CLEMENTE	N-310 MANZANARES
San Clemente - Villarrobledo	VILLARROBLEDO	N-310 MANZANARES
Villarrobledo - Tomelloso	TOMELLOSO	N-310 MANZANARES
Tomelloso - Argamasilla de Alba	ARGAMASILLA DE ALBA	N-310 MANZANARES
Argamasilla de Alba - Manzanares		N-310 MANZANARES

SEÑALIZACIÓN DE DIRECCIÓN PROPIA

RELACIÓN DE NOMBRES PRIMARIOS Y SECUNDARIOS

TRAMO: Manzanares - Villanueva de la Jara
CARRETERA: N-310 Ciudad Real - Valencia SENTIDO: Manzanares - Villanueva de la Jara

SEÑALIZACIÓN ENTRE	NOMBRE SECUNDARIO	NOMBRE PRIMARIO
Manzanares - Argamasilla de Alba	ARGAMASILLA DE ALBA	N-310 MOTILLA DEL PALANCAR
Argamasilla de Alba - Tomelloso	TOMELLOSO	N-310 MOTILLA DEL PALANCAR
Tomelloso - Villarrobledo	VILLARROBLEDO	N-310 MOTILLA DEL PALANCAR
Villarrobledo - San Clemente	SAN CLEMENTE	N-310 MOTILLA DEL PALANCAR
San Clemente - Sisante	SISANTE	N-310 MOTILLA DEL PALANCAR
Sisante - Villanueva de la Jara	VILLANUEVA DE LA JARA	N-310 MOTILLA DEL PALANCAR

SEÑALIZACIÓN DE DIRECCIÓN PROPIA

RELACIÓN DE NOMBRES PRIMARIOS Y SECUNDARIOS

TRAMO: Ocaña - Puerto de Cartagena

CARRETERA: N-301 Madrid - Cartagena

SENTIDO: Puerto de Cartagena - Ocaña

SEÑALIZACIÓN ENTRE	NOMBRE SECUNDARIO	NOMBRE PRIMARIO
Cartagena - Murcia (Ronda Norte)		N-301 Murcia
Murcia (Ronda Norte) - Enlace N-340	Alicante Almería	N-301 Albacete
Enlace N-340 - Enlace A-7	Alicante Molina de Segura	N-301 Albacete
Enlace A-7 - Molina de Segura	Molina de Segura	N-301 Albacete
Molina de Segura - Int. con N-344	CIEZA	N-301 ALBACETE
Int. N-344 - Cieza	CIEZA	N-301 ALBACETE
Cieza - Hellín	HELLÍN	N-301 ALBACETE
Hellín - Tobarra	TOBARRA	N-301 ALBACETE
Tobarra - Albacete		N-301 ALBACETE
Albacete - La Gineta	La Gineta	N-301 Madrid Cuenca
La Gineta - La Roda	La Roda	N-301 Madrid
La Roda - Mota del Cuervo	MOTA DEL CUERVO	N-301 OCAÑA
Mota del Cuervo - Quintanar de la Orden	QUINTANAR DE LA ORDEN OCAÑA	N-301 MADRID
Quintanar de la Orden - Corral de Almaguer	CORRAL DE ALMAGUER OCAÑA	N-301 MADRID
Corral de Almaguer - Villatobas	VILLATOBAS OCAÑA	N-301 MADRID
Villatobas - Ocaña	OCAÑA	N-301 MADRID

SEÑALIZACIÓN DE DIRECCIÓN PROPIA

RELACIÓN DE NOMBRES PRIMARIOS Y SECUNDARIOS

TRAMO: Ocaña - Puerto de Cartagena

CARRETERA: N-301 Madrid - Cartagena

SENTIDO: Ocaña - Puerto de Cartagena

SEÑALIZACIÓN ENTRE	NOMBRE SECUNDARIO	NOMBRE PRIMARIO
Ocaña - Villatobas	VILLATOBAS	N-301 ALBACETE
Villatobas - Corral de Almaguer	CORRAL DE ALMAGUER	N-301 ALBACETE
Corral de Almaguer - Quintanar de la Orden	QUINTANAR DE LA ORDEN	N-301 ALBACETE
Quintanar de la Orden - Mota del Cuervo	MOTA DEL CUERVO	N-301 ALBACETE
Mota del Cuervo - La Roda	LA RODA	N-301 ALBACETE
La Roda - La Gineta	La Gineta	N-301 Albacete Murcia Alicante
La Gineta - Albacete		N-301 Albacete Murcia Alicante
Albacete - Tobarra	TOBARRA	N-301 MURCIA
Tobarra - Hellín	HELLÍN	N-301 MURCIA
Hellín - Cieza	CIEZA	N-301 MURCIA
Cieza - Molina de Segura	MOLINA DE SEGURA	N-301 MURCIA
Molina de Segura - Enlace A-7	Almería Alicante	N-301 Murcia Cartagena
Enlace A-7 - Enlace N-340	Granada Almería	N-301 Murcia Cartagena
Enlace N-340 - Enlace Ronda Norte		N-301 Murcia Cartagena
Enlace Ronda Norte - Cartagena		N-301 Cartagena

SEÑALIZACIÓN DE DIRECCIÓN PROPIA

RELACIÓN DE NOMBRES PRIMARIOS Y SECUNDARIOS

CARRETERA: N-260 Eje pirenaico TRAMO: Francia - Sabiñánigo
 SENTIDO: Sabiñánigo - Francia

SEÑALIZACIÓN ENTRE	NOMBRE SECUNDARIO	NOMBRE PRIMARIO
Collada de Toses - Ribes de Freser	RIBES DE FRESER	N-260 N-152 BARCELONA
Ribes de Freser - Ripoll	RIPOLL	N-260 BARCELONA
Ripoll - Olot		N-260 OLOT
Olot - Besalu	BESALU	N-260 FIGUERES
Besalu - Figueres		N-260 FIGUERES
Figueres - Llançá	LLANÇÁ	N-260 PORTBOU
Llançá - Portbou	PORTBOU	N-260 PERPIGNAN
Portbou - Francia		N-260 PERPIGNAN

SEÑALIZACIÓN DE DIRECCIÓN PROPIA

RELACIÓN DE NOMBRES PRIMARIOS Y SECUNDARIOS

TRAMO: Francia - Sabiñánigo

CARRETERA: N-260 Eje pirenaico SENTIDO: Sabiñánigo - Francia

SEÑALIZACIÓN ENTRE	NOMBRE SECUNDARIO	NOMBRE PRIMARIO
Sabiñánigo - Biescas	BIESCAS	N-260
Biescas - Broto	BROTO AINSA	N-260
Broto - Fiscal	FISCAL AINSA	N-260
Fiscal - Boltaña	BOLTAÑA AINSA	N-260
Boltaña - Ainsa	AINSA	N-260
Ainsa - Campo	CAMPO	N-260
Campo - Castejón de Sos	CASTEJÓN DE SOS BENASQUE	N-260
Castejón de Sos - Int. N-230	PONT DE SUERT VIELHA	N-260
Int. N-230 - Pont de Suert	PONT DE SUERT	N-260 N-230 LLEIDA
Pont de Suert - La Pobla de Segur	LA POBLA DE SEGUR	N-260 LA SEU D'URGEL
La Pobla de Segur - Sort	SORT	N-260 LA SEU D'URGEL
Sort - Adrall	ADRALL	N-260 LA SEU D'URGEL ANDORRA
Adrall - La Seu d'Urgel		N-260 LA SEU D'URGEL ANDORRA
La Seu d'Urgel - Belver de Cerdanya	BELVER DE CERDANYA PUIGCERDÀ	N-260 BARCELONA
Belver de Cerdanya - Puigcerdà		N-260 PUIGCERDÀ
Puigcerdà - Collada de Toses	collada de Toses	N-260 N-152 BARCELONA

SEÑALIZACIÓN DE DIRECCIÓN PROPIA

RELACIÓN DE NOMBRES PRIMARIOS Y SECUNDARIOS

CARRETERA: N-260 Eje pirenaico

TRAMO: Francia - Sabiñánigo

SENTIDO: Francia -Sabiñánigo


SEÑALIZACIÓN ENTRE	NOMBRE SECUNDARIO	NOMBRE PRIMARIO
Int. N-230 - Castejón de Sos	CASTEJÓN DE SOS	N-260
Castejón de Sos - Campo	CAMPO	N-260
Campo - Ainsa	AINSA	N-260
Ainsa - Boltaña	BOLTAÑA BIESCAS	N-260
Boltaña - Fiscal	FISCAL BIESCAS	N-260
Fiscal - Broto	BROTO BIESCAS	N-260
Broto - Biescas	BIESCAS SABIÑÁNIGO	N-260 PAU
Biescas - Sabiñánigo	SABIÑÁNIGO JACA	N-260 HUESCA

SEÑALIZACIÓN DE DIRECCIÓN PROPIA

RELACIÓN DE NOMBRES PRIMARIOS Y SECUNDARIOS

TRAMO: Francia - Sabiñánigo

CARRETERA: N-260 Eje pirenaico SENTIDO: Francia -Sabiñánigo

SEÑALIZACIÓN ENTRE	NOMBRE SECUNDARIO	NOMBRE PRIMARIO
Francia - Llançà	LLANÇÀ	N-260 FIGUERES
Llançà - Figueres		N-260 FIGUERES
Figueres - Besalu	BESALU	N-260 OLOT
Besalu - Olot		N-260 OLOT
Olot - Ripoll		N-260 RIPOLL
Ripoll - Ribes de Freser	RIBES DE FRESE	N-260 N-152 PUIGCERDÀ
Ribes de Freser - Collada de Toses	collada de Toses	N-260 N-152 PUIGCERDÀ
Collada de Toses - Puigcerdà		N-260 N-152 PUIGCERDÀ
Puigcerdà - Bellver de Cerdanya	BELLVER DE CERDANYA	N-260 LA SEU D'URGEL BARCELONA 
Bellver de Cerdanya - La Seu d'Urgel		N-260 LA SEU D'URGEL ANDORRA
La Seu d'Urgel - Adrall	ADRALL	N-260 LLEIDA BARCELONA
Adrall - Sort	SORT	N-260 PONT DE SUERT
Sort - La Pobla de Segur	LA POBLA DE SEGUR	N-260 PONT DE SUERT
La Pobla de Segur - Pont de Suert		N-260 PONT DE SUERT
Pont de Suert - Int. N-230	N-260 CASTEJÓN DE SOS	N-230 VIELHA

SEÑALIZACIÓN DE DIRECCIÓN PROPIA

RELACIÓN DE NOMBRES PRIMARIOS Y SECUNDARIOS

CARRETERA: N-241 TRAMO: Pol. Ind. Constantí- Tarragona
 SENTIDO: Pol. Ind. Constantí - Tarragona

SEÑALIZACIÓN ENTRE	NOMBRE SECUNDARIO	NOMBRE PRIMARIO
Pol. Ind. Constantí - Enlace N-340		N-241 puerto
Enlace N-340 - Enlace N-340a		N-241 puerto VALENCIA
Enlace N-340a - Puerto		N-241 puerto

CARRETERA: N-241 TRAMO: Pol. Ind. Constantí - Tarragona
 SENTIDO: Tarragona - Pol. Ind. Constantí

SEÑALIZACIÓN ENTRE	NOMBRE SECUNDARIO	NOMBRE PRIMARIO
Puerto - Enlace N-340a	LLEIDA	N-241 BARCELONA VALENCIA
Enlace N-340a - Enlace N-340	LLEIDA	N-241 BARCELONA
Enlace N-340 - Pol. Ind. Constantí		N-241 CONSTANTÍ

SEÑALIZACIÓN DE DIRECCIÓN PROPIA

RELACIÓN DE NOMBRES PRIMARIOS Y SECUNDARIOS

TRAMO: Tarragona - Navarra

CARRETERA: N-240 Tarragona - San Sebastián y Bilbao SENTIDO: Navarra - Tarragona

SEÑALIZACIÓN ENTRE	NOMBRE SECUNDARIO	NOMBRE PRIMARIO
Navarra - Jaca	JACA	N-240 HUESCA
Jaca - Sabiñánigo	SABIÑÁNIGO	E-7 N-240 N-330 HUESCA ZARAGOZA
Sabiñánigo - Huesca		E-7 N-240 N-330 HUESCA ZARAGOZA
Huesca - Barbastro	BARBASTRO	N-240 LLEIDA
Barbastro - Monzón	MONZÓN	N-240 LLEIDA
Monzón - Binéfar	BINÉFAR	N-240 LLEIDA
Binéfar - Almacelles	ALMACELLES	N-240 LLEIDA
Almacelles - Lleida		N-240 LLEIDA
Lleida - Les Borges Blanques	LES BORGES BLANQUES	N-240 TARRAGONA
Les Borges Blanques - Vimbodí	VIMBODÍ	N-240 TARRAGONA
Vimbodí - L'Espluga de Francoli	L'ESPLUGA DE FRANCOLI	N-240 TARRAGONA
L'Espluga de Francoli - Montblanc	MONTBLANC	N-240 TARRAGONA
Montblanc- Valls	VALLS	N-240 TARRAGONA
Valls - Vallmoll	VALLMOLL	N-240 TARRAGONA
Vallmoll - Tarragona		N-240 TARRAGONA

SEÑALIZACIÓN DE DIRECCIÓN PROPIA

RELACIÓN DE NOMBRES PRIMARIOS Y SECUNDARIOS

TRAMO: Tarragona - Navarra

CARRETERA: N-240 Tarragona - San Sebastián y Bilbao SENTIDO: Tarragona - Navarra

SEÑALIZACIÓN ENTRE	NOMBRE SECUNDARIO	NOMBRE PRIMARIO
Tarragona - Vallmoll	VALLMOLL VALLS	N-240 LLEIDA
Vallmoll - Valls	VALLS	N-240 LLEIDA
Valls - Montblanc	MONTBLANC	N-240 LLEIDA
Montblanc - L'Espluga de Francoli	L'ESPLUGA DE FRANCOLI	N-240 LLEIDA
L'Espluga de Francoli - Vimbodí	VIMBODÍ	N-240 LLEIDA
Vimbodí - Les Borges Blanques	LES BORGES BLANQUES	N-240 LLEIDA
Les Borges Blanques - Lleida		N-240 LLEIDA
Lleida - Almacelles	ALMACELLES	N-240 HUESCA
Almacelles - Binéfar	BINÉFAR	N-240 HUESCA
Binéfar - Monzón	MONZÓN	N-240 HUESCA
Monzón - Barbastro	BARBASTRO	N-240 HUESCA
Barbastro - Huesca		N-240 HUESCA
Huesca - Sabiñánigo	SABIÑÁNIGO	E-7 N-240 N-330 JACA
Sabiñánigo - Jaca		E-7 N-240 N-330 JACA
Jaca - Navarra		N-240 PAMPLONA

SEÑALIZACIÓN DE DIRECCIÓN PROPIA

RELACIÓN DE NOMBRES PRIMARIOS Y SECUNDARIOS

CARRETERA: N- 322 Córdoba - Valencia

TRAMO: Bailén - Requena

SENTIDO: Bailén - Requena

SEÑALIZACIÓN ENTRE	NOMBRE SECUNDARIO	NOMBRE PRIMARIO
Enlace N-323 - Linares	Linares	N-322 ALBACETE
Linares - Úbeda	ÚBEDA	N-322 ALBACETE
Úbeda - Torreperojil	TORREPEROJIL	N-322 ALBACETE
Torreperojil - Villacarrillo	VILLACARRILLO	N-322 ALBACETE
Villacarrillo - Villanueva del Arzobispo	VILLANUEVA DEL ARZOBISPO	N-322 ALBACETE
Villanueva del Arzobispo - Arroyo del Ojanco	ARROYO DEL OJANCO	N-322 ALBACETE
Arroyo del Ojanco - Puente de Génave	PUENTE DE GÉNAVE	N-322 ALBACETE
Puente de Génave - Alcaraz	ALCARAZ	N-322 ALBACETE
Alcaraz - Balazote	BALAZOTE	N-322 ALBACETE
Balazote - Albacete		N-322 ALBACETE
Albacete - Mahora	MAHORA	N-322 REQUENA
Mahora - Casas-Ibáñez	CASAS-IBÁÑEZ	N-322 REQUENA
Casas-Ibáñez - Requena	REQUENA	N-322 VALENCIA

SEÑALIZACIÓN DE DIRECCIÓN PROPIA

RELACIÓN DE NOMBRES PRIMARIOS Y SECUNDARIOS

CARRETERA: N-322 Córdoba - Valencia

TRAMO: Bailén - Requena

SENTIDO: Requena - Bailén

SEÑALIZACIÓN ENTRE	NOMBRE SECUNDARIO	NOMBRE PRIMARIO
Requena - Casas-Ibáñez	CASAS-IBÁÑEZ	N-322 ALBACETE
Casas Ibáñez - Mahora	MAHORA	N-322 ALBACETE
Mahora - Albacete		N-322 ALBACETE
Albacete - Balazote	BALAZOTE	N-322 BAILÉN
Balazote - Alcaraz	ALCARAZ	N-322 BAILÉN
Alcaraz - Puente de Génave	PUENTE DE GÉNAVE	N-322 BAILÉN
Puente de Génave - Arroyo del Ojanco	ARROYO DEL OJANCO	N-322 BAILÉN
Arroyo del Ojanco - Villanueva del Arzobispo	VILLANUEVA DEL ARZOBISPO	N-322 BAILÉN
Villanueva del Arzobispo - Villacarrillo	VILLACARRILLO ÚBEDA	N-322 BAILÉN
Villacarrillo - Torreperojil	TORREPEROJIL ÚBEDA	N-322 BAILÉN
Torreperojil - Úbeda	ÚBEDA	N-322 BAILÉN
Úbeda - Linares	LINARES	N-322 BAILÉN
Linares - Enlace N-323	Jaén Córdoba	N-322 Bailén Madrid

SEÑALIZACIÓN DE DIRECCIÓN PROPIA

RELACIÓN DE NOMBRES PRIMARIOS Y SECUNDARIOS

TRAMO: Bailén - Puerto de Motril
 CARRETERA: N-323 Bailén - Puerto de Motril SENTIDO: Bailén - Puerto de Motril

SEÑALIZACIÓN ENTRE	NOMBRE SECUNDARIO	NOMBRE PRIMARIO
Enlace N-IV - Enlace N-322	Bailén	E-902 N-323 Jaén Málaga Granada
Enlace N-322 - Jaén		E-902 N-323 Jaén Málaga Granada
Jaén - Enlace A-92		E-902 N-323 Granada Málaga Almería
Enlace A-92 - Granada	Motril	E-902 N-323 Granada
Granada - Enlace N-340		E-902 N-323 MOTRIL
Enlace N-340 - Puerto de Motril		E-902 N-323 puerto de Motril

SEÑALIZACIÓN DE DIRECCIÓN PROPIA

RELACIÓN DE NOMBRES PRIMARIOS Y SECUNDARIOS

TRAMO: Bailén - Puerto de Motril

CARRETERA: N-323 Bailén - Puerto de Motril SENTIDO: Puerto de Motril - Bailén

SEÑALIZACIÓN ENTRE	NOMBRE SECUNDARIO	NOMBRE PRIMARIO
Puerto de Motril - Enlace N-340	MOTRIL	E-902 N-323 GRANADA JAÉN
Enlace N-340 - Granada		E-902 N-323 GRANADA JAÉN
Granada - Jaén	Bailén	E-902 N-323 Jaén Madrid
Jaén - Enlace N-322	Bailén	E-902 N-323 Madrid
Enlace N-322 - Enlace N-IV		E-902 N-323 Córdoba Madrid

SEÑALIZACIÓN DE DIRECCIÓN PROPIA

RELACIÓN DE NOMBRES PRIMARIOS Y SECUNDARIOS

CARRETERA: N-325 Teruel - Murcia

TRAMO: Novelda - Crevillente

SENTIDO: Novelda - Crevillente

SEÑALIZACIÓN ENTRE	NOMBRE SECUNDARIO	NOMBRE PRIMARIO
Novelda - Aspe	ASPE	<input type="text" value="N-325"/> MURCIA
Aspe - Crevillente	CREVILLENTE	<input type="text" value="N-325"/> MURCIA

CARRETERA: N-325 Teruel - Murcia

TRAMO: Novelda - Crevillente

SENTIDO: Crevillente - Novelda

SEÑALIZACIÓN ENTRE	NOMBRE SECUNDARIO	NOMBRE PRIMARIO
Crevillente - Novelda	NOVELDA ALMANSA	<input type="text" value="N-325"/> ALBACETE

SEÑALIZACIÓN DE DIRECCIÓN PROPIA

RELACIÓN DE NOMBRES PRIMARIOS Y SECUNDARIOS

TRAMO: Alicante - Francia
 CARRETERA: N-330 Alicante - Francia por Zaragoza
 SENTIDO: Alicante - Francia

SEÑALIZACIÓN ENTRE	NOMBRE SECUNDARIO	NOMBRE PRIMARIO
Alicante - Novelda	Novelda	N-330 Albacete Valencia Madrid
Novelda - Enlace N-344	Almansa	N-330 Valencia Albacete Madrid
Enlace N-344 - Enlace N-430	Almansa	N-330 Albacete Madrid
Enlace N-430 - Almansa	Almansa	N-330 N-430 Albacete Madrid
Almansa - Ayora	Ayora	N-330 TERUEL ZARAGOZA
Ayora - Cofrentes	COFRENTES	N-330 TERUEL ZARAGOZA
Cofrentes - Requena	REQUENA	N-330 TERUEL ZARAGOZA
Requena - Utiel	UTIEL	N-330 TERUEL ZARAGOZA
Utiel - Landete	LANDETE	N-330 TERUEL ZARAGOZA
Landete - Ademuz	ADEMUZ	N-330 TERUEL ZARAGOZA
Ademuz - Torrebaja	TORREBAJA	N-330 TERUEL ZARAGOZA
Torrebaja - Teruel (Int. N-234)		N-330 TERUEL ZARAGOZA
Teruel (Int. 234) - Monreal del Campo	MONREAL DEL CAMPO	N-330 ZARAGOZA MADRID N-234 SORIA
Monreal del Campo - Caminreal	CAMINREAL	N-330 ZARAGOZA N-211 ALCAÑIZ N-234 SORIA

SEÑALIZACIÓN DE DIRECCIÓN PROPIA

RELACIÓN DE NOMBRES PRIMARIOS Y SECUNDARIOS

TRAMO: Alicante - Francia
 CARRETERA: N-330 Alicante - Francia por Zaragoza
 SENTIDO: Alicante - Francia

SEÑALIZACIÓN ENTRE	NOMBRE SECUNDARIO	NOMBRE PRIMARIO
Caminreal - Calamocha	CALAMOCHA	N-330 ZARAGOZA N-234 SORIA
Calamocha - Daroca	DAROCA	N-330 ZARAGOZA N-234 SORIA
Daroca - Int. N-234	CALATAYUD	N-330 ZARAGOZA N-234 SORIA
Int. N-234 - Cariñena	CARIÑENA	N-330 ZARAGOZA
Cariñena - Zaragoza		N-330 ZARAGOZA
Zaragoza - Zuera	ZUERA	E-7 N-330 HUESCA
Zuera - Huesca		E-7 N-330 HUESCA
Huesca - Sabiñánigo	SABIÑÁNIGO	E-7 N-330 N-240 JACA
Sabiñánigo - Jaca		E-7 N-330 N-240 JACA
Jaca - Canfranc	CANFRANC	E-7 N-330 PAU
Canfranc - Francia		E-7 N-330 PAU

SEÑALIZACIÓN DE DIRECCIÓN PROPIA

RELACIÓN DE NOMBRES PRIMARIOS Y SECUNDARIOS

TRAMO: Alicante - Francia

CARRETERA: N-330 Alicante - Francia por
Zaragoza

SENTIDO: Francia - Alicante

SEÑALIZACIÓN ENTRE	NOMBRE SECUNDARIO	NOMBRE PRIMARIO
Francia - Canfranc	CANFRANC	E-7 N-330 HUESCA ZARAGOZA
Canfranc - Jaca	JACA	E-7 N-330 HUESCA ZARAGOZA
Jaca - Sabiñánigo	SABIÑÁNIGO	E-7 N-330 N-240 HUESCA ZARAGOZA
Sabiñánigo - Huesca		E-7 N-330 N-240 HUESCA ZARAGOZA
Huesca - Zuera	ZUERA	E-7 N-330 ZARAGOZA
Zuera - Zaragoza		E-7 N-330 ZARAGOZA
Zaragoza - Cariñena	CARIÑENA	N-330 TERUEL
Cariñena - Daroca (Int. N-234)	DAROCA	N-330 TERUEL
Daroca (Int. N-234) - Calamocha	CALAMOCHA	N-330 N-234 TERUEL
Calamocha - Caminreal	CAMINREAL	N-330 N-234 TERUEL
Caminreal - Monreal del Campo	MONREAL DEL CAMPO	N-330 N-234 N-211 TERUEL
Monreal del Campo - Teruel (Int. N-234)		N-330 N-234 TERUEL
Teruel (Int. N-234) - Torrebaja	TORREBAJA	N-330 N-420 CUENCA
Torrebaja - Ademuz	ADEMUZ	N-330 VALENCIA MADRID
Ademuz - Landete	LANDETE	N-330 VALENCIA MADRID

SEÑALIZACIÓN DE DIRECCIÓN PROPIA

RELACIÓN DE NOMBRES PRIMARIOS Y SECUNDARIOS

CARRETERA: N-330 Alicante - Francia por Zaragoza

TRAMO: Alicante - Francia

SENTIDO: Francia - Alicante

SEÑALIZACIÓN ENTRE	NOMBRE SECUNDARIO	NOMBRE PRIMARIO
Landete - Utiel	UTIEL	N-330 VALENCIA MADRID
Utiel - Requena	REQUENA	N-330 VALENCIA
Requena - Int. N-322		N-330 ALMANSA
		N-322 ALBACETE
Int. N-322 - Cofrentes	COFRENTES	N-330 ALMANSA
Cofrentes - Ayora	AYORA	N-330 ALMANSA
Ayora - Almansa (Enlace N-430)	ALMANSA	N-330 ALBACETE ALICANTE
Almansa (Enlace N-430) - Enlace N-430		N-330 Alicante
		N-430 Valencia
Enlace N-430 - Novelda	Novelda	N-330 Alicante Murcia
Novelda - Enlace CV-850		N-330 Alicante Murcia
Enlace CV-850 - Alicante		N-330 Alicante

SEÑALIZACIÓN DE DIRECCIÓN PROPIA

RELACIÓN DE NOMBRES PRIMARIOS Y SECUNDARIOS

CARRETERA: N-331 Córdoba - Málaga TRAMO: Cuesta del Espino - Málaga
 SENTIDO: Cuesta del Espino - Málaga

SEÑALIZACIÓN ENTRE	NOMBRE SECUNDARIO	NOMBRE PRIMARIO
Enlace N-IV - Fernán Núñez	FERNÁN NÚÑEZ	N-331 MÁLAGA
Fernán Núñez - Montilla	MONTILLA	N-331 MÁLAGA
Montilla - Aguilar de la Frontera	AGUILAR DE LA FRONTERA	N-331 MÁLAGA
Aguilar de la Frontera - Lucena	LUCENA	N-331 MÁLAGA
Lucena - Encinas Reales	ENCINAS REALES	N-331 MÁLAGA
Encinas Reales - Enlace A-92	ANTEQUERA	N-331 MÁLAGA
Enlace A-92 - Málaga (Enlace N-340)		N-331 Málaga

SEÑALIZACIÓN DE DIRECCIÓN PROPIA

RELACIÓN DE NOMBRES PRIMARIOS Y SECUNDARIOS





CARRETERA: N-331 Córdoba - Málaga TRAMO: Cuesta del Espino - Málaga
SENTIDO: Málaga - Cuesta del Espino

SEÑALIZACIÓN ENTRE	NOMBRE SECUNDARIO	NOMBRE PRIMARIO
Málaga (Enlace N-340) - Puerto de las Pedrizas	Granada Sevilla	N-331 Córdoba
Puerto de las Pedrizas - Enlace N-342 (Antequera)	Antequera Sevilla	N-331 Córdoba
Enlace N-342 (Antequera) - Enlace A-92	Sevilla	N-331 Córdoba
Enlace A-92 - Benamejé	BENAMEJÉ	N-331 CÓRDOBA
Benamejé - Lucena	LUCENA	N-331 CÓRDOBA
Lucena - Aguilar de la Frontera	AGUILAR DE LA FRONTERA	N-331 CÓRDOBA
Aguilar de la Frontera - Montilla	MONTILLA	N-331 CÓRDOBA
Montilla - Montemayor	MONTEMAYOR	N-331 CÓRDOBA
Montemayor - Enlace N-IV		N-331 CÓRDOBA

SEÑALIZACIÓN DE DIRECCIÓN PROPIA

RELACIÓN DE NOMBRES PRIMARIOS Y SECUNDARIOS

CARRETERA: N-332 Cartagena - Valencia TRAMO: Cartagena - Valencia
 SENTIDO: Cartagena - Valencia

SEÑALIZACIÓN ENTRE	NOMBRE SECUNDARIO	NOMBRE PRIMARIO
Cartagena (Enlace N-301) - Acceso a la Manga	La Manga  aeropuerto	N-332 Alicante
Acceso a la Manga - Los Alcázares	LOS ALCÁZARES  aeropuerto	N-332 ALICANTE
Los Alcázares - San Javier	SAN JAVIER  aeropuerto	N-332 ALICANTE
San Javier - San Pedro del Pinatar	SAN PEDRO DEL PINATAR	N-332 ALICANTE
San Pedro del Pinatar - Torrevieja	TORREVIEJA	N-332 ALICANTE
Torrevieja - Guardamar de Segura	GUARDAMAR DE SEGURA	N-332 ALICANTE
Guardamar de Segura - Santa Pola	SANTA POLA	N-332 ALICANTE
Santa Pola - El Altet	EL ALTET  aeropuerto	N-332 ALICANTE
El Altet - Alicante		N-332 ALICANTE
Alicante - San Juan	SAN JUAN	N-332 BENIDORM
San Juan - Villajoyosa	VILLAJOYOSA	N-332 BENIDORM
Villajoyosa - Benidorm	BENIDORM	N-332 VALENCIA
Benidorm - Altea	ALTEA	N-332 VALENCIA
Altea - Calpe	CALPE	N-332 VALENCIA

SEÑALIZACIÓN DE DIRECCIÓN PROPIA

RELACIÓN DE NOMBRES PRIMARIOS Y SECUNDARIOS

TRAMO: Cartagena - Valencia

CARRETERA: N-332 Cartagena - Valencia SENTIDO: Cartagena - Valencia

SEÑALIZACIÓN ENTRE	NOMBRE SECUNDARIO	NOMBRE PRIMARIO
--------------------	-------------------	-----------------

Calpe - Oliva	OLIVA	N-332 VALENCIA
Oliva - Gandía	GANDÍA	N-332 VALENCIA
Gandía - Cullera	CULLERA	N-332 VALENCIA
Cullera - Sueca	SUECA	N-332 VALENCIA
Sueca - Valencia		N-332 VALENCIA

SEÑALIZACIÓN DE DIRECCIÓN PROPIA

RELACIÓN DE NOMBRES PRIMARIOS Y SECUNDARIOS

TRAMO: Cartagena - Valencia

CARRETERA: N-332 Cartagena - Valencia SENTIDO: Valencia - Cartagena

SEÑALIZACIÓN ENTRE	NOMBRE SECUNDARIO	NOMBRE PRIMARIO
Valencia - Enlace A-7		N-332 Alicante Albacete
Enlace A-7 - Sueca	SUECA	N-332 GANDÍA
Sueca - Cullera	CULLERA	N-332 GANDÍA
Cullera - Gandía	GANDÍA	N-332 ALICANTE
Gandía - Oliva	OLIVA BENIDORM	N-332 ALICANTE
Oliva - Calpe	CALPE BENIDORM	N-332 ALICANTE
Calpe - Altea	ALTEA BENIDORM	N-332 ALICANTE
Altea - Benidorm	BENIDORM	N-332 ALICANTE
Benidorm - Villajoyosa	VILLAJOYOSA	N-332 ALICANTE
Villajoyosa - San Juan	SAN JUAN	N-332 ALICANTE
San Juan - Alicante		N-332 ALICANTE
Alicante - El Altet	EL ALTET aeropuerto	N-332
El Altet - Santa Pola	SANTA POLA GUARDAMAR DE SEGURA	N-332
Santa Pola - Guardamar de Segura	GUARDAMAR DE SEGURA TORREVIEJA	N-332
Guardamar de Segura - Torrevieja	TORREVIEJA	N-332 CARTAGENA
Torrevieja - San Pedro del Pinatar	SAN PEDRO DEL PINATAR	N-332 CARTAGENA
San Pedro del Pinatar - San Javier	SAN JAVIER aeropuerto	N-332 CARTAGENA

SEÑALIZACIÓN DE DIRECCIÓN PROPIA

RELACIÓN DE NOMBRES PRIMARIOS Y SECUNDARIOS

TRAMO: Cartagena - Valencia

CARRETERA: N-332 Cartagena - Valencia SENTIDO: Valencia - Cartagena

SEÑALIZACIÓN ENTRE	NOMBRE SECUNDARIO	NOMBRE PRIMARIO
San Javier - Los Alcázares	LOS ALCÁZARES	<input type="text" value="N-332"/> CARTAGENA
Los Alcázares - Acceso a la Manga	LA MANGA	<input type="text" value="N-332"/> CARTAGENA
Acceso a la Manga - Enlace N-301		<input type="text" value="N-332"/> Cartagena Murcia

SEÑALIZACIÓN DE DIRECCIÓN PROPIA

RELACIÓN DE NOMBRES PRIMARIOS Y SECUNDARIOS

CARRETERA: N-333 Acceso al Puerto de Cartagena

TRAMO: Enlace N-301 - Puerto de Cartagena

SENTIDO: Enlace N-301 - Puerto de Cartagena

SEÑALIZACIÓN ENTRE	NOMBRE SECUNDARIO	NOMBRE PRIMARIO
--------------------	-------------------	-----------------

Enlace N-301 - Puerto de Cartagena		N-333 puerto
------------------------------------	--	--------------

CARRETERA: N-333 Acceso al Puerto de Cartagena

TRAMO: Enlace N-301 - Puerto de Cartagena

SENTIDO: Puerto de Cartagena - Enlace N-301

SEÑALIZACIÓN ENTRE	NOMBRE SECUNDARIO	NOMBRE PRIMARIO
--------------------	-------------------	-----------------

Puerto de Cartagena - Enlace N-301		N-333 MURCIA
------------------------------------	--	--------------


SEÑALIZACIÓN DE DIRECCIÓN PROPIA

RELACIÓN DE NOMBRES PRIMARIOS Y SECUNDARIOS

TRAMO: Puerto de Valencia - A-7

CARRETERA: N-335 Puerto de Valencia - A-7


SENTIDO: Puerto de Valencia - A-7

SEÑALIZACIÓN ENTRE	NOMBRE SECUNDARIO	NOMBRE PRIMARIO
Puerto de Valencia - Pista de Silla	 aeropuerto	N-335 Alicante Madrid
Pista de Silla - Enlace A-3		N-335 Madrid
Enlace A-3 - Enlace A-7		N-335 Alicante Barcelona

TRAMO: Puerto de Valencia - A-7

CARRETERA: N-335 Puerto de Valencia - A-7

SENTIDO: A-7 - Puerto de Valencia

SEÑALIZACIÓN ENTRE	NOMBRE SECUNDARIO	NOMBRE PRIMARIO
Enlace A-7 - Enlace Aeropuerto	 aeropuerto	N-335 puerto de Valencia
Enlace Aeropuerto - Enlace A-3		N-335 puerto de Valencia
Enlace A-3 - Pista de Silla		N-335 puerto de Valencia Alicante
Pista de Silla - Puerto de Valencia		N-335 puerto de Valencia

SEÑALIZACIÓN DE DIRECCIÓN PROPIA

RELACIÓN DE NOMBRES PRIMARIOS Y SECUNDARIOS

TRAMO: Gandía - El Grau
CARRETERA: N-337 Acceso al puerto de Gandía SENTIDO: Gandía - El Grau

SEÑALIZACIÓN ENTRE	NOMBRE SECUNDARIO	NOMBRE PRIMARIO
--------------------	-------------------	-----------------

Gandía - El Grau		N-337 El Grau
------------------	--	---------------

TRAMO: Gandía - El Grau
CARRETERA: N-337 Acceso al puerto de Gandía SENTIDO: El Grau - Gandía

SEÑALIZACIÓN ENTRE	NOMBRE SECUNDARIO	NOMBRE PRIMARIO
--------------------	-------------------	-----------------

El Grau - Gandía		N-337 GANDÍA
------------------	--	--------------


SEÑALIZACIÓN DE DIRECCIÓN PROPIA

RELACIÓN DE NOMBRES PRIMARIOS Y SECUNDARIOS

TRAMO: N-332 - A-7

CARRETERA: N-338 Accesos al Aeropuerto
de Alicante


SENTIDO: N-332 - A-7

SEÑALIZACIÓN ENTRE	NOMBRE SECUNDARIO	NOMBRE PRIMARIO
N-332 Aeropuerto Aeropuerto - A-7	 aeropuerto MURCIA	<div style="border: 1px solid black; padding: 2px; display: inline-block;">N-338</div> VALENCIA MADRID <div style="border: 1px solid black; padding: 2px; display: inline-block;">N-338</div> VALENCIA MADRID

TRAMO: N-332 - A-7

CARRETERA: N-338 Accesos al Aeropuerto
de Alicante

SENTIDO: A-7 - N-332

SEÑALIZACIÓN ENTRE	NOMBRE SECUNDARIO	NOMBRE PRIMARIO
A-7 - Aeropuerto Aeropuerto - N-332	 aeropuerto	<div style="border: 1px solid black; padding: 2px; display: inline-block;">N-338</div> EL ALTET SANTA POLA <div style="border: 1px solid black; padding: 2px; display: inline-block;">N-332</div> EL ALTET SANTA POLA

SEÑALIZACIÓN DE DIRECCIÓN PROPIA




RELACIÓN DE NOMBRES PRIMARIOS Y SECUNDARIOS

CARRETERA: N-339 Acceso al Aeropuerto de Sevilla

TRAMO: N-IV - Aeropuerto

SENTIDO: N-IV - Aeropuerto

SEÑALIZACIÓN ENTRE	NOMBRE SECUNDARIO	NOMBRE PRIMARIO
--------------------	-------------------	-----------------

N-IV Aeropuerto		<table border="1"><tr><td>N-339</td><td></td><td>aeropuerto</td></tr></table>	N-339		aeropuerto
N-339		aeropuerto			

CARRETERA: N-339 Acceso al Aeropuerto de Sevilla

TRAMO: N-IV - Aeropuerto

SENTIDO: Aeropuerto - N-IV



SEÑALIZACIÓN ENTRE	NOMBRE SECUNDARIO	NOMBRE PRIMARIO
--------------------	-------------------	-----------------

Aeropuerto - N-IV		<table border="1"><tr><td>N-339</td><td>SEVILLA</td></tr></table>	N-339	SEVILLA
N-339	SEVILLA			

SEÑALIZACIÓN DE DIRECCIÓN PROPIA

RELACIÓN DE NOMBRES PRIMARIOS Y SECUNDARIOS

CARRETERA: N-340 Cádiz - Barcelona TRAMO: Cádiz - Barcelona
 SENTIDO: Cádiz - Barcelona

SEÑALIZACIÓN ENTRE	NOMBRE SECUNDARIO	NOMBRE PRIMARIO
Int. N- IV - Chiclana	Chiclana	E-5 N-340 Málaga
	Algeciras	
Chiclana - Vejer de la Frontera	VEJER DE LA FRONTERA	E-5 N-340 MÁLAGA
	ALGECIRAS	
Vejer - Tarifa	TARIFA	E-5 N-340 MÁLAGA
	ALGECIRAS	
Tarifa - Algeciras	ALGECIRAS	E-5 N-340 MÁLAGA
Algeciras - San Roque	SAN ROQUE	E-15 N-340 Málaga
	ESTEPONA	
San Roque - Guadiaro	Guadiaro	E-15 N-340 Málaga
	Estepona	
Guadiaro - Estepona	ESTEPONA	E-15 N-340 MÁLAGA
Estepona - San Pedro de Alcántara	San Pedro de Alcántara	E-15 N-340 Málaga
San Pedro de Alcántara - Marbella	MARBELLA	E-15 N-340 MÁLAGA
Marbella - Fuengirola	FUENGIROLA	E-15 N-340 Málaga
Fuengirola - Benalmádena	 aeropuerto	
	BENALMÁDENA	E-15 N-340 Málaga
	 aeropuerto	

SEÑALIZACIÓN DE DIRECCIÓN PROPIA

RELACIÓN DE NOMBRES PRIMARIOS Y SECUNDARIOS

TRAMO: Cádiz - Barcelona

CARRETERA: N-340 Cádiz - Barcelona SENTIDO: Cádiz - Barcelona

SEÑALIZACIÓN ENTRE	NOMBRE SECUNDARIO	NOMBRE PRIMARIO
Benalmádena-Torremolinos	TORREMOLINOS aeropuerto	E-15 N-340 Málaga
Torremolinos - Salida Aeropuerto	aeropuerto	E-15 N-340 Málaga Almería
Salida Aeropuerto - Acceso a Málaga	Granada Sevilla	E-15 E-340 Málaga Almería
Acceso a Málaga - Enlace N-331	Granada Sevilla	E-15 N-340 Almería Córdoba
Enlace N-331 - Rincón de la Victoria	Rincón de la Victoria	E-15 N-340 Almería
Rincón de la Victoria- Vélez-Málaga	VÉLEZ-MÁLAGA MOTRIL	E-15 N-340 ALMERÍA
Vélez-Málaga-Nerja	NERJA MOTRIL	E-15 N-340 ALMERÍA
Nerja-Almuñecar	ALMUÑECAR MOTRIL	E-15 N-340 ALMERÍA
Almuñecar- Salobreña	SALOBREÑA MOTRIL	E-15 N-340 ALMERÍA
Salobreña - Motril	MOTRIL	E-15 N-340 ALMERÍA
Motril - Adra	ADRA	E-15 N-340 ALMERÍA

SEÑALIZACIÓN DE DIRECCIÓN PROPIA

RELACIÓN DE NOMBRES PRIMARIOS Y SECUNDARIOS

TRAMO: Cádiz - Barcelona

CARRETERA: N-340 Cádiz - Barcelona SENTIDO: Cádiz - Barcelona

SEÑALIZACIÓN ENTRE	NOMBRE SECUNDARIO	NOMBRE PRIMARIO
Adra - El Ejido	El Ejido	E-15 N-340 Almería
El Ejido - Almería (enlace N-340a)		E-15 N-340 Almería Murcia
Almería (enlace N-340a) - (enlace A-92)	Granada	E-15 N-340 Murcia
Enlace A-92- Enlace Aeropuerto	aeropuerto	E-15 N-340 Murcia
Enlace Aeropuerto - Vera	Vera	E-15 N-340 Murcia
Vera - Puerto Lumbreras	Puerto Lumbreras	E-15 N-340 Murcia
Puerto Lumbreras - Lorca	Lorca	E-15 N-340 Murcia
Lorca - Alhama de Murcia	Alhama de Murcia	E-15 N-340 Murcia
Alhama de Murcia - Alcantarilla	Alcantarilla	E-15 N-340 Murcia
Alcantarilla - Murcia		E-15 N-340 Murcia Alicante
Murcia - Orihuela (ronda de levante)	ORIHUELA	N-340 ALICANTE

SEÑALIZACIÓN DE DIRECCIÓN PROPIA

RELACIÓN DE NOMBRES PRIMARIOS Y SECUNDARIOS

TRAMO: Cádiz - Barcelona

CARRETERA: N-340 Cádiz - Barcelona

SENTIDO: Cádiz - Barcelona

SEÑALIZACIÓN ENTRE	NOMBRE SECUNDARIO	NOMBRE PRIMARIO
Orihuela - Enlace A-7	CREVILLENTE	N-340 ALICANTE
Enlace A-7 - Crevillente	CREVILLENTE	N-340
Crevillente - Elche	ELCHE	N-340 ALICANTE
Elche - Int. N - 332		N-340 ALICANTE
San Juan - Jijona	JIJONA	N-340 ALCOY
Jijona - Alcoy		N-340 ALCOY
Alcoy - Concentaina	Concentaina Xativa	N-340 Valencia
Concentaina - Albaida	ALBAIDA XATIVA	N-340 VALENCIA
Albaida - Xativa	XATIVA	N-340 Valencia
Xativa - L'Alcudia	L' Alcudia	N-340 Valencia
L' Alcudia - Valencia		N-340 Valencia

SEÑALIZACIÓN DE DIRECCIÓN PROPIA

RELACIÓN DE NOMBRES PRIMARIOS Y SECUNDARIOS

TRAMO: Cádiz - Barcelona

CARRETERA: N-340 Cádiz - Barcelona SENTIDO: Cádiz - Barcelona

SEÑALIZACIÓN ENTRE	NOMBRE SECUNDARIO	NOMBRE PRIMARIO
--------------------	-------------------	-----------------

Puzol - Sagunto	SAGUNTO TERUEL	N-340 CASTELLÓN BARCELONA
Sagunto - Almenara	ALMENARA	N-340 CASTELLÓN BARCELONA
Almenara - Nules	NULES	N-340 CASTELLÓN BARCELONA
Nules - Vila-Real	VILA-REAL	N-340 CASTELLÓN BARCELONA
Vila-Real - Castellón		N-340 CASTELLÓN BARCELONA
Castellón - Benicasim	BENICASIM	N-340 TARRAGONA BARCELONA
Benicasim - Oropesa	OROPESA	N-340 TARRAGONA BARCELONA
Oropesa - Torreblanca	TORREBLANCA	N-340 TARRAGONA BARCELONA
Torreblanca - Alcalá de Chivert	ALCALÁ DE CHIVERT ZARAGOZA	N-340 TARRAGONA BARCELONA
Alcalá de Chivert - Santa Magdalena de Pulpis	SANTA MAGDALENA DE PULPIS ZARAGOZA	N-340 TARRAGONA BARCELONA
Santa Magdalena de Pulpis - Benicarló	BENICARLÓ ZARAGOZA	N-340 TARRAGONA BARCELONA
Benicarló - Vinaròs	VINARÒS ZARAGOZA	N-340 TARRAGONA BARCELONA

SEÑALIZACIÓN DE DIRECCIÓN PROPIA

RELACIÓN DE NOMBRES PRIMARIOS Y SECUNDARIOS

TRAMO: Cádiz - Barcelona

CARRETERA: N-340 Cádiz - Barcelona

SENTIDO: Cádiz - Barcelona

SEÑALIZACIÓN ENTRE	NOMBRE SECUNDARIO	NOMBRE PRIMARIO
--------------------	-------------------	-----------------

Vinaròs - Sant Carles de la Rápita	SANT CARLES DE LA RÁPITA	N-340 TARRAGONA BARCELONA
Sant Carles de la Rápita - Amposta	AMPOSTA	N-340 TARRAGONA BARCELONA
Amposta - L'Aldea	L'ALDEA	N-340 TARRAGONA BARCELONA
L'Aldea - L'Ampolla	L'AMPOLLA	N-340 TARRAGONA BARCELONA
L'Ampolla - El Perelló	EL PERELLÓ	N-340 TARRAGONA BARCELONA
El Perelló - L'Hospitalet del Infant	L'HOSPITALET DEL INFANT	N-340 TARRAGONA BARCELONA
L'Hospitalet del Infant - Cambrils	CAMBRILS	N-340 TARRAGONA BARCELONA
Cambrils - Vilaseca	VILASECA	N-340 TARRAGONA BARCELONA
Vilaseca - Tarragona		N-340 TARRAGONA BARCELONA
Tarragona - Altafulla	ALTAFULLA	N-340 BARCELONA
Altafulla - Torredembarra	TORREDEMBARRA	N-340 BARCELONA
Torredembarra - El Vendrell	EL VENDRELL	N-340 BARCELONA

SEÑALIZACIÓN DE DIRECCIÓN PROPIA

RELACIÓN DE NOMBRES PRIMARIOS Y SECUNDARIOS

TRAMO: Cádiz - Barcelona

CARRETERA: N-340 Cádiz - Barcelona

SENTIDO: Cádiz - Barcelona

SEÑALIZACIÓN ENTRE	NOMBRE SECUNDARIO	NOMBRE PRIMARIO
El Vendrell - L'Arboç del Penedès	L'ARBOÇ DEL PENEDÈS	N-340 BARCELONA
L'Arboç del Penedès - Vilafranca del Penedès	VILAFRANCA DEL PENEDÈS	N-340 BARCELONA
Vilafranca del Penedès - Vilafranca del Penedès - Molins de Rei	MOLINS DE REI	N-340 BARCELONA
Molins de Rei - Barcelona		N-340 BARCELONA

SEÑALIZACIÓN DE DIRECCIÓN PROPIA

RELACIÓN DE NOMBRES PRIMARIOS Y SECUNDARIOS

TRAMO: Cádiz - Barcelona

CARRETERA: N-340 Cádiz - Barcelona

SENTIDO: Barcelona - Cádiz

SEÑALIZACIÓN ENTRE	NOMBRE SECUNDARIO	NOMBRE PRIMARIO
Barcelona - Molins de Rei		N-340 MOLINS DE REI
Molins de Rei - Vilafranca del Penedès	VILAFRANCA DEL PENEDÈS	N-340 TARRAGONA VALENCIA
Vilafranca del Penedès - L'Arboç del Penedès	L'ARBOÇ DEL PENEDÈS	N-340 TARRAGONA VALENCIA
L'Arboç del Penedès - El Vendrell	EL VENDRELL	N-340 TARRAGONA VALENCIA
El Vendrell - Torredembarra	TORREDEMBARRA	N-340 TARRAGONA VALENCIA
Torredembarra - Altafulla	ALTAFULLA	N-340 TARRAGONA VALENCIA
Altafulla - Tarragona (principio de Ronda)		N-340 TARRAGONA VALENCIA
Tarragona (principio Ronda) - Tarragona (desvío N-240)		N-340 VALENCIA
Tarragona (desvío N-420) - Tarragona (desvío N-420)		N-340 VALENCIA
Tarragona (desvío N-420) - Vilaseca	VILASECA	N-420 REUS
Vilaseca - Cambrils	CAMBRILS	N-340 CASTELLÓN VALENCIA

SEÑALIZACIÓN DE DIRECCIÓN PROPIA

RELACIÓN DE NOMBRES PRIMARIOS Y SECUNDARIOS

TRAMO: Cádiz - Barcelona

CARRETERA: N-340 Cádiz - Barcelona

SENTIDO: Barcelona - Cádiz

SEÑALIZACIÓN ENTRE	NOMBRE SECUNDARIO	NOMBRE PRIMARIO
Cambrils - L'Hospitalet del Infant	L'HOSPITALET DEL INFANT	N-340 CASTELLÓN VALENCIA
L'Hospitalet del Infant - El Perelló	EL PERELLÓ	N-340 CASTELLÓN VALENCIA
El Perelló - L'Ampolla	L'AMPOLLA	N-340 CASTELLÓN VALENCIA
L'Ampolla - L'Aldea	L'ALDEA	N-340 CASTELLÓN VALENCIA
L'Aldea - Amposta	AMPOSTA	N-340 CASTELLÓN VALENCIA
Amposta - Sant Carles de la Rápita	SANT CARLES DE LA RÁPITA	N-340 CASTELLÓN VALENCIA
Sant Carles de la Rápita - Vinaròs	VINARÓS	N-340 CASTELLÓN VALENCIA
Vinaròs - Benicarló	BENICARLÓ	N-340 CASTELLÓN VALENCIA
Benicarló - Santa Magdalena de Pulpis	SANTA MAGDALENA DE PULPIS	N-340 CASTELLÓN VALENCIA
Santa Magdalena de Pulpis - Alcalá de Chivert	ALCALÁ DE CHIVERT	N-340 CASTELLÓN VALENCIA
Alcalá de Chivert - Torrealblanca	TORREBLANCA	N-340 CASTELLÓN VALENCIA
Torrealblanca - Oropesa	OROPESA	N-340 CASTELLÓN VALENCIA
Oropesa - Benicásim	BENICÁSIM	N-340 CASTELLÓN VALENCIA

SEÑALIZACIÓN DE DIRECCIÓN PROPIA

RELACIÓN DE NOMBRES PRIMARIOS Y SECUNDARIOS

TRAMO: Cádiz - Barcelona

CARRETERA: N-340 Cádiz - Barcelona

SENTIDO: Barcelona - Cádiz

SEÑALIZACIÓN ENTRE	NOMBRE SECUNDARIO	NOMBRE PRIMARIO
Benicásim - Castellón		N-340 CASTELLÓN VALENCIA
Castellón - Vila-Real	VILA-REAL	N-340 VALENCIA
Vila-Real - Nules	NULES	N-340 VALENCIA
Nules - Int. N-225		N-340 VALENCIA TERUEL
Int. N-225 - Almenara	ALMENARA	N-340 VALENCIA
Almenara - Sagunto	SAGUNTO	N-340 VALENCIA
Sagunto - Int. N-234	PUÇOL	N-340 VALENCIA TERUEL
Int. N-234 - Puçol	MADRID	N-340 VALENCIA ALICANTE
A-7 Enlace de Silla - L'Alcudia	L'Alcudia	N-340 Albacete Alicante
L' Alcudia - Enlace N-430	Xativa	N-340 Albacete Alicante
Enlace N-430 - Xativa	XATIVA	N-340 ALCOY
Xativa - Albaida	ALBAIDA ALCOY	N-340 ALICANTE
Albaida - Concentaina	CONCENTAINA ALCOY	N-340 ALICANTE
Concentaina - Alcoy	Alcoy	N-340 Alicante
Alcoy - Jijona	JIJONA	N-340 ALICANTE
Jijona - San Juan	SAN JUAN	N-340 ALICANTE


SEÑALIZACIÓN DE DIRECCIÓN PROPIA

RELACIÓN DE NOMBRES PRIMARIOS Y SECUNDARIOS

TRAMO: Cádiz - Barcelona

CARRETERA: N-340 Cádiz - Barcelona

SENTIDO: Barcelona - Cádiz

SEÑALIZACIÓN ENTRE	NOMBRE SECUNDARIO	NOMBRE PRIMARIO
Int. N-332 - Elche	ELCHE	N-340 MURCIA
Elche - Enlace A-7	CREVILLENTE	N-340 MURCIA
Enlace A-7 - Crevillente	CREVILLENTE	N-340
Crevillente - Enlace A-7	ORIHUELA	N-340 MURCIA
Enlace A-7 - Orihuela	ORIHUELA	N-340
Orihuela - Murcia		N-340 MURCIA
Murcia - Enlace N-301	Alcantarilla	E-15 N-340 Almería Granada
Enlace N-301 - Alcantarilla	Alcantarilla	E-15 N-340 Almería Granada
Alcantarilla - Alhama de Murcia	Alhama de Murcia	E-15 N-340 Almería Granada
Alhama de Murcia - Lorca	Lorca	E-15 N-340 Almería Granada
Lorca - Puerto Lumbreras	Puerto Lumbreras	E-15 N-340 Almería Granada
Puerto Lumbreras - Vera	Vera	E-15 N-340 Almería
Vera - Enlace Aeropuerto	Granada  aeropuerto	E-15 N-340 Almería Málaga
Enlace Aeropuerto - Enlace A-92	Granada	E-15 N-340 Almería Málaga
Enlace A-92 - El Ejido	El Ejido Motril	E-15 N-340 Málaga
El Ejido - Adra	Adra Motril	E-15 N-340 Málaga


SEÑALIZACIÓN DE DIRECCIÓN PROPIA

RELACIÓN DE NOMBRES PRIMARIOS Y SECUNDARIOS

TRAMO: Cádiz - Barcelona

CARRETERA: N-340 Cádiz - Barcelona

SENTIDO: Barcelona - Cádiz

SEÑALIZACIÓN ENTRE	NOMBRE SECUNDARIO	NOMBRE PRIMARIO
Adra - Motril	MOTRIL	E-15 N-340 MÁLAGA
Motril - Salobreña	SALOBREÑA ALMUÑÉCAR	E-15 N-340 MÁLAGA
Salobreña - Almuñécar	ALMUÑÉCAR	E-15 N-340 MÁLAGA
Almuñécar - Nerja	NERJA	E-15 N-340 MÁLAGA
Nerja - Vélez-Málaga	VÉLEZ-MÁLAGA	E-15 N-340 MÁLAGA
Vélez-Málaga - Rincón de la Victoria	RINCÓN DE LA VICTORIA	E-15 N-340 MÁLAGA
Rincón de la Victoria - Acceso a Málaga	Sevilla Granada	E-15 N-340 Málaga Córdoba
Acceso a Málaga - Enlace N-331	Sevilla Granada	E-15 N-340 Córdoba
Enlace N-331 - Enlace Aeropuerto	Torremolinos  aeropuerto	E-15 N-340 Algeciras Cádiz
Enlace Aeropuerto - Benalmádena	Benalmádena	E-15 N-340 Algeciras Cádiz
Benalmádena - Fuengirola	Fuengirola	E-15 N-340 Algeciras Cádiz
Fuengirola - Marbella	Marbella	E-15 N-340 Algeciras Cádiz
Marbella - San Pedro de Alcántara	SAN PEDRO DE ALCÁNTARA	E-15 N-340 ALGECIRAS CÁDIZ
San Pedro de Alcántara - Estepona	Estepona	E-15 N-340 Algeciras Cádiz
Estepona - Guadiaro	GUADIARO	E-15 N-340 ALGECIRAS CÁDIZ

SEÑALIZACIÓN DE DIRECCIÓN PROPIA

RELACIÓN DE NOMBRES PRIMARIOS Y SECUNDARIOS

TRAMO: Cádiz - Barcelona

CARRETERA: N-340 Cádiz - Barcelona SENTIDO: Barcelona - Cádiz

SEÑALIZACIÓN ENTRE	NOMBRE SECUNDARIO	NOMBRE PRIMARIO
Guadiaro - San Roque	San Roque	E-15 N-340 Algeciras Cádiz
San Roque - Algeciras		E-15 N-340 Algeciras Cádiz
Algeciras - Tarifa	TARIFA SEVILLA	E-5 N-340 CÁDIZ
Tarifa - Vejer de la Frontera	VEJER DE LA FRONTERA SEVILLA	E-5 N-340 CÁDIZ
Vejer - Chiclana de la Frontera	CHICLANA DE LA FRONTERA SEVILLA	E-5 N-340 CÁDIZ
Chiclana - Int. N-IV	SEVILLA	E-5 N-340 CÁDIZ

SEÑALIZACIÓN DE DIRECCIÓN PROPIA

RELACIÓN DE NOMBRES PRIMARIOS Y SECUNDARIOS

CARRETERA: N-341 Acceso al Puerto de Carboneras

TRAMO: Venta del Pobre - Puerto de Carboneras

SENTIDO: Venta del Pobre - Puerto de Carboneras

SEÑALIZACIÓN ENTRE	NOMBRE SECUNDARIO	NOMBRE PRIMARIO
--------------------	-------------------	-----------------

Venta del Pobre - Puerto de Carboneras		N-341 PUERTO CARBONERAS
----------------------------------------	--	-------------------------

CARRETERA: N-341 Acceso al Puerto de Carboneras

TRAMO: Venta del Pobre - Puerto de Carboneras

SENTIDO: Puerto de Carboneras - Venta del Pobre

SEÑALIZACIÓN ENTRE	NOMBRE SECUNDARIO	NOMBRE PRIMARIO
--------------------	-------------------	-----------------

Puerto de Carboneras - Venta del Pobre		N-341 ALMERÍA MURCIA
----------------------------------------	--	----------------------

SEÑALIZACIÓN DE DIRECCIÓN PROPIA

RELACIÓN DE NOMBRES PRIMARIOS Y SECUNDARIOS

CARRETERA: N-342 L.P. de Murcia - Puerto Lumbreras

TRAMO: L.P. Murcia - Puerto Lumbreras

SENTIDO: L.P. Murcia - Puerto Lumbreras

SEÑALIZACIÓN ENTRE	NOMBRE SECUNDARIO	NOMBRE PRIMARIO
L.P. Murcia - Puerto Lumbreras	Puerto Lumbreras	N-342 Murcia

CARRETERA: N-342 L.P. de Murcia - Puerto Lumbreras

TRAMO: L.P. Murcia - Puerto Lumbreras

SENTIDO: Puerto Lumbreras - L.P. Murcia

SEÑALIZACIÓN ENTRE	NOMBRE SECUNDARIO	NOMBRE PRIMARIO
Puerto Lumbreras - L.P. Murcia	Vélez Rubio	N-342 Granada

SEÑALIZACIÓN DE DIRECCIÓN PROPIA

RELACIÓN DE NOMBRES PRIMARIOS Y SECUNDARIOS

CARRETERA: N-343 Acceso a la dársena de Escombreras del Puerto de Cartagena

TRAMO: Enlace N-332 - Escombreras

SENTIDO: Enlace N-332 - Escombreras

SEÑALIZACIÓN ENTRE	NOMBRE SECUNDARIO	NOMBRE PRIMARIO
Enlace N-332 - Alumbres Alumbres - Escombreras	ALUMBRES LA UNIÓN	<div style="border: 1px solid black; padding: 2px; display: inline-block;">N-343</div> ESCOMBRERAS <div style="border: 1px solid black; padding: 2px; display: inline-block;">N-343</div> ESBOMBRERAS

CARRETERA: N-343 Acceso a la dársena de Escombreras del puerto de Cartagena

TRAMO: Enlace N-332 - Escombreras

SENTIDO: Escombreras - Enlace N-332

SEÑALIZACIÓN ENTRE	NOMBRE SECUNDARIO	NOMBRE PRIMARIO
Escombreras - Alumbres Alumbres - Enlace N-332	ALUMBRES LA UNIÓN	<div style="border: 1px solid black; padding: 2px; display: inline-block;">N-343</div> CARTAGENA MURCIA <div style="border: 1px solid black; padding: 2px; display: inline-block;">N-343</div> MURCIA ALICANTE

SEÑALIZACIÓN DE DIRECCIÓN PROPIA

RELACIÓN DE NOMBRES PRIMARIOS Y SECUNDARIOS

CARRETERA: N-344 Almería - Valencia
por Yecla

TRAMO: Almería - Enlace N-340

SENTIDO: Almería - Enlace N-340

SEÑALIZACIÓN ENTRE	NOMBRE SECUNDARIO	NOMBRE PRIMARIO
Almería - Enlace del Aeropuerto Enlace del Aeropuerto - Enlace N-340	RETAMAR	<div style="display: flex; flex-direction: column; align-items: flex-start;"> <div style="display: flex; align-items: center; margin-bottom: 10px;"> <div style="border: 1px solid black; padding: 2px 5px; margin-right: 5px;">N-344</div> <div style="margin-right: 5px;"></div> <div>aeropuerto</div> </div> <div style="border: 1px solid black; padding: 2px 5px; margin-bottom: 10px;">N344</div> </div>

CARRETERA: N-344 Almería - Valencia
por Yecla

TRAMO: Almería - Enlace N-340

SENTIDO: Enlace N-340 - Almería

SEÑALIZACIÓN ENTRE	NOMBRE SECUNDARIO	NOMBRE PRIMARIO
Enlace N-340 - Retamar Retamar - Enlace del Aeropuerto Enlace del Aeropuerto - Almería	RETAMAR	<div style="display: flex; flex-direction: column; align-items: flex-start;"> <div style="border: 1px solid black; padding: 2px 5px; margin-bottom: 10px;">N-344</div> <div style="display: flex; align-items: center; margin-bottom: 10px;"> <div style="border: 1px solid black; padding: 2px 5px; margin-right: 5px;">N-344</div> <div style="margin-right: 5px;"></div> <div>aeropuerto</div> </div> <div style="display: flex; align-items: center;"> <div style="border: 1px solid black; padding: 2px 5px; margin-right: 5px;">N344</div> <div>Almería</div> </div> </div>

SEÑALIZACIÓN DE DIRECCIÓN PROPIA

RELACIÓN DE NOMBRES PRIMARIOS Y SECUNDARIOS

CARRETERA: N-344 Almería - Valencia
por Yecla

TRAMO: Alcantarilla - Enlace N-430

SENTIDO: Alcantarilla - Enlace N-430

SEÑALIZACIÓN ENTRE	NOMBRE SECUNDARIO	NOMBRE PRIMARIO
Alcantarilla - Molina de Segura		N-344 MOLINA DE SEGURA
Molina de Segura - Enlace N-301	Cieza	N-344 N-301 Albacete
Enlace N-301 - Jumilla	JUMILLA YECLA	N-344 VALENCIA
Jumilla - Yecla	YECLA	N-344 VALENCIA
Yecla - Caudete	CAUDETE	N-344 VALENCIA
Caudete - La Font de la Figuera	LA FONT DE LA FIGUERA	N-344 VALENCIA
La Font de la Figuera- Enlace N-430		N-344 VALENCIA

SEÑALIZACIÓN DE DIRECCIÓN PROPIA

RELACIÓN DE NOMBRES PRIMARIOS Y SECUNDARIOS

CARRETERA: N-344 Almería - Valencia
 por Yecla

TRAMO: Alcantarilla - Enlace N-430

SENTIDO: Enlace N-430 - Alcantarilla

SEÑALIZACIÓN ENTRE	NOMBRE SECUNDARIO	NOMBRE PRIMARIO
Enlace N-430 - La Font de la Figuera	LA FONT DE LA FIGUERA	N-344 ALICANTE
La Font de la Figuera - Enlace N-330	YECLA	N-344 ALICANTE MURCIA
Enlace N-330 - Caudete	CAUDETE YECLA	N-344
Caudete - Yecla	YECLA JUMILLA	N-344
Yecla - Jumilla	JUMILLA	N-344 MURCIA
Jumilla - Enlace N-301		N-344 MURCIA
Enlace N-301 - Molina de Segura	Molina de Segura	N-344 N-301 Murcia
Molina de Segura - Enlace N-340	ALCANTARILLA	N-344 ALMERÍA
Enlace N-340 - Alcantarilla		N-344 ALCANTARILLA

SEÑALIZACIÓN DE DIRECCIÓN PROPIA

RELACIÓN DE NOMBRES PRIMARIOS Y SECUNDARIOS

CARRETERA: N-345 Acceso a la dársena de Portman

TRAMO: La Unión - Portman

SENTIDO: La Unión - Portman

SEÑALIZACIÓN ENTRE	NOMBRE SECUNDARIO	NOMBRE PRIMARIO
La Unión Portman		N-345 PORTMAN

CARRETERA: N-345 Acceso a la dársena de Portman

TRAMO: La Unión - Portman


SENTIDO: Portman - La Unión

SEÑALIZACIÓN ENTRE	NOMBRE SECUNDARIO	NOMBRE PRIMARIO
Portman - La Unión		N-345 LA UNIÓN

SEÑALIZACIÓN DE DIRECCIÓN PROPIA

RELACIÓN DE NOMBRES PRIMARIOS Y SECUNDARIOS

TRAMO: N-IV - Aeropuerto
CARRETERA: N-346 Acceso al Aeropuerto de Jerez de la Frontera SENTIDO: N-IV - Aeropuerto

SEÑALIZACIÓN ENTRE	NOMBRE SECUNDARIO	NOMBRE PRIMARIO
N-IV - Aeropuerto		N-346  aeropuerto

TRAMO: N-IV - Aeropuerto
CARRETERA: N-346 Acceso al Aeropuerto de Jerez de la Frontera SENTIDO: Aeropuerto - N-IV

SEÑALIZACIÓN ENTRE	NOMBRE SECUNDARIO	NOMBRE PRIMARIO
Aeropuerto - N-IV		N-346 JEREZ

SEÑALIZACIÓN DE DIRECCIÓN PROPIA

RELACIÓN DE NOMBRES PRIMARIOS Y SECUNDARIOS

TRAMO: N-340 - Aeropuerto
 CARRETERA: N-348 Acceso al aeropuerto de Málaga SENTIDO: N-340 - Aeropuerto

SEÑALIZACIÓN ENTRE	NOMBRE SECUNDARIO	NOMBRE PRIMARIO
N-340 - Aeropuerto		<div style="display: inline-block; border: 1px solid black; padding: 2px;">N-340</div> <div style="display: inline-block; vertical-align: middle;">aeropuerto</div>

TRAMO: N-340 - Aeropuerto
 CARRETERA: N-348 Acceso al aeropuerto de Málaga SENTIDO: Aeropuerto - N-340

SEÑALIZACIÓN ENTRE	NOMBRE SECUNDARIO	NOMBRE PRIMARIO
Aeropuerto - N-340		<div style="display: inline-block; border: 1px solid black; padding: 2px;">N-348</div> <div style="display: inline-block; vertical-align: middle;">MÁLAGA</div>

SEÑALIZACIÓN DE DIRECCIÓN PROPIA

RELACIÓN DE NOMBRES PRIMARIOS Y SECUNDARIOS

TRAMO: N-340 - Puerto de Algeciras

CARRETERA: N-350 Acceso al Puerto de Algeciras.

SENTIDO: N-340 - Puerto de Algeciras

SEÑALIZACIÓN ENTRE	NOMBRE SECUNDARIO	NOMBRE PRIMARIO
N-340 Puerto de Algeciras.		N-350 puerto

TRAMO: N-340 - Puerto de Algeciras

CARRETERA: N-350 Acceso al Puerto de Algeciras.

SENTIDO: Puerto de Algeciras - N-340

SEÑALIZACIÓN ENTRE	NOMBRE SECUNDARIO	NOMBRE PRIMARIO
Puerto de Algeciras - N-340	GETARES	N-350 CÁDIZ MÁLAGA

SEÑALIZACIÓN DE DIRECCIÓN PROPIA

RELACIÓN DE NOMBRES PRIMARIOS Y SECUNDARIOS

TRAMO: San Roque - La Línea

CARRETERA: N-351 San Roque -
La Línea de La Concepción.

SENTIDO: San Roque - La Línea

SEÑALIZACIÓN ENTRE	NOMBRE SECUNDARIO	NOMBRE PRIMARIO
San Roque - Campamento	Campamento	N-351 La Línea Gibraltar
Campamento - La Línea		N-351 LA LÍNEA GIBRALTAR

TRAMO: San Roque - La Línea

CARRETERA: N-351 San Roque -
La Línea de La Concepción

SENTIDO: La Línea - San Roque

SEÑALIZACIÓN ENTRE	NOMBRE SECUNDARIO	NOMBRE PRIMARIO
La Línea - Campamento	San Roque	N-351 CÁDIZ MÁLAGA
Campamento - San Roque		N-351 Cádiz Málaga

SEÑALIZACIÓN DE DIRECCIÓN PROPIA

RELACIÓN DE NOMBRES PRIMARIOS Y SECUNDARIOS

CARRETERA: N-353 Acceso al Puerto de Motril TRAMO: Enlace N-340 - Puerto de Motril
SENTIDO: Enlace N-340 - Puerto de Motril

SEÑALIZACIÓN ENTRE	NOMBRE SECUNDARIO	NOMBRE PRIMARIO
N-340 - Puerto de Motril		N-353 puerto

CARRETERA: N-353 Acceso al Puerto de Motril TRAMO: Enlace N-340 - Puerto de Motril
SENTIDO: Puerto de Motril -Enlace N-340

SEÑALIZACIÓN ENTRE	NOMBRE SECUNDARIO	NOMBRE PRIMARIO
Puerto de Motril - N-340		N-353 MOTRIL

SEÑALIZACIÓN DE DIRECCIÓN PROPIA

RELACIÓN DE NOMBRES PRIMARIOS Y SECUNDARIOS

CARRETERA: N-354 Acceso al Puerto de Málaga

TRAMO: Enlace N-340 - Puerto de Málaga

SENTIDO: Enlace N-340 - Puerto de Málaga

SEÑALIZACIÓN ENTRE	NOMBRE SECUNDARIO	NOMBRE PRIMARIO
Enlace N-340 - Puerto de Málaga		N-354 puerto

CARRETERA: N-354 Acceso al Puerto de Málaga

TRAMO: Enlace N-340 - Puerto de Málaga

SENTIDO: Puerto de Málaga -Enlace N-340

SEÑALIZACIÓN ENTRE	NOMBRE SECUNDARIO	NOMBRE PRIMARIO
Puerto de Málaga - Enlace N-340		N-354 MÁLAGA

SEÑALIZACIÓN DE DIRECCIÓN PROPIA

RELACIÓN DE NOMBRES PRIMARIOS Y SECUNDARIOS

TRAMO: Toledo - Cuenca

CARRETERA: N-400 Toledo - Cuenca

SENTIDO: Toledo - Cuenca

SEÑALIZACIÓN ENTRE	NOMBRE SECUNDARIO	NOMBRE PRIMARIO
Toledo - Polígono de Santa María de Benquerencia	Santa María de Benquerencia	N-400 Cuenca
Polígono de Santa María de Benquerencia - Enlace N-IV	OCAÑA	N-400 CUENCA
Enlace N-IV - Ocaña	Ocaña	E-5 N-IV Córdoba
		N-400 Cuenca
Ocaña - Noblejas	NOBLEJAS - TARANCÓN	N-400 CUENCA
Noblejas - Villarrubia de Santiago	VILLARRUBIA DE SANTIAGO - TARANCÓN	N-400 CUENCA
Villarrubia de Santiago - Santa Cruz de la Zarza	SANTA CRUZ DE LA ZARZA - TARANCÓN	N-400 CUENCA
Santa Cruz de la Zarza - Tarancón	TARANCÓN	N-400 CUENCA
Tarancón - Alcázar del Rey	ALCÁZAR DEL REY	N-400 CUENCA
Alcázar del Rey - Carrascosa del Campo	CARRASCOSA DEL CAMPO	N-400 CUENCA
Carrascosa del Campo - Horcajada de la Torre	HORCAJADA DE LA TORRE	N-400 CUENCA
Horcajada de la Torre - Naharros	NAHARROS	N-400 CUENCA
Naharros - Villar del Horno	VILLAR DEL HORNO	N-400 CUENCA
Villar del Horno - Puerto de Cabrejas	puerto de Cabrejas	N-400 CUENCA
Puerto de Cabrejas - Albaladejito	ALBALADEJITO	N-400 CUENCA
Albaladejito - Cuenca		N-400 CUENCA

SEÑALIZACIÓN DE DIRECCIÓN PROPIA

RELACIÓN DE NOMBRES PRIMARIOS Y SECUNDARIOS

TRAMO: Toledo - Cuenca

CARRETERA: N-400 Toledo - Cuenca

SENTIDO: Cuenca - Toledo

SEÑALIZACIÓN ENTRE	NOMBRE SECUNDARIO	NOMBRE PRIMARIO
Cuenca - Int. N-320	TARANCÓN	N-400 MADRID N-320 GUADALAJARA
Int. N-320 - Puerto de Cabrejas	puerto de Cabrejas TARANCÓN	N-400 MADRID
Puerto de Cabrejas - Villar del Horno	VILLAR DEL HORNO TARANCÓN	N-400 MADRID
Villar del Horno - Naharros	NAHARROS TARANCÓN	N-400 MADRID
Naharros - Horcajada de la Torre	HORCAJADA DE LA TORRE TARANCÓN	N-400 MADRID
Horcajada de la Torre - Carrascosa del Campo	CARRASCOSA DEL CAMPO TARANCÓN	N-400 MADRID
Carrascosa del Campo - Alcázar del Rey	ALCÁZAR DEL REY TARANCÓN	N-400 MADRID
Alcázar del Rey - Tarancón	TARANCÓN	N-400 MADRID
Tarancón - Santa Cruz de la Zarza	SANTA CRUZ DE LA ZARZA OCAÑA	N-400 TOLEDO
Santa Cruz de la Zarza - Villarrubia de Santiago	VILLARRUBIA DE SANTIAGO OCAÑA	N-400 TOLEDO
Villarrubia de Santiago - Noblejas	NOBLEJAS OCAÑA	N-400 TOLEDO
Noblejas - Ocaña	OCAÑA	N-400 TOLEDO
Ocaña - Enlace N-IV		N-400 TOLEDO MADRID
Enlace N-IV -Enlace de Ontígola		N-400 TOLEDO E-5 N-IV MADRID
Enlace de Ontígola -Toledo		N-400 TOLEDO

SEÑALIZACIÓN DE DIRECCIÓN PROPIA

RELACIÓN DE NOMBRES PRIMARIOS Y SECUNDARIOS

TRAMO: Madrid - Ciudad Real

CARRETERA: N-401 Madrid - Ciudad Real
por Toledo

SENTIDO: Madrid - Ciudad Real

SEÑALIZACIÓN ENTRE	NOMBRE SECUNDARIO	NOMBRE PRIMARIO
Madrid - Getafe	Getafe	N-401 Toledo
Getafe - Parla	Parla	N-401 Toledo
Parla - Illescas	Illescas	N-401 Toledo
Illescas - Cabañas	Cabañas	N-401 Toledo
Cabañas Toledo		N-401 Toledo
Toledo - Enlace N-400		N-401 Ciudad Real
		N-400 Cuenca
Enlace N-400 - Sonseca	SONSECA	N-401 CIUDAD REAL
Sonseca -Orgaz	ORGAZ	N-401 CIUDAD REAL
Orgaz -Los Yebenes	LOS YEBENES	N-401 CIUDAD REAL
Los Yebenes - Fuente El Fresno	FUENTE EL FRÉSNO	N-401 CIUDAD REAL
Fuente El Fresno - Malagón	MALAGÓN	N-401 CIUDAD REAL
Malagón - Fernancaballero	FERNANCABALLERO	N-401 CIUDAD REAL
Fernancaballero - Ciudad Real		N-401 CIUDAD REAL

SEÑALIZACIÓN DE DIRECCIÓN PROPIA

RELACIÓN DE NOMBRES PRIMARIOS Y SECUNDARIOS

TRAMO: Madrid - Ciudad Real

CARRETERA: N-401 Madrid - Ciudad Real
por Toledo

SENTIDO: Ciudad Real - Madrid

SEÑALIZACIÓN ENTRE	NOMBRE SECUNDARIO	NOMBRE PRIMARIO
Ciudad Real - Fernancaballero	FERNANCABALLERO	N-401 TOLEDO
Fernancaballero - Malagón	MALAGÓN	N-401 TOLEDO
Malagón - Fuente El Fresno	FUENTE EL FRESNO	N-401 TOLEDO
Fuente El Fresno - Los Yébenes	LOS YEBENES	N-401 TOLEDO
Los Yébenes - Orgaz	ORGAZ	N-401 TOLEDO
Orgaz - Sonseca	SONSECA	N-401 TOLEDO
Sonseca - Enlace N-400		N-401 TOLEDO
Enlace N-400 - Toledo		N-401 Toledo
Toledo - Cabañas	Cabañas	N-401 Madrid
Cabañas - Illescas	Illescas	N-401 Madrid
Illescas - Parla	Parla	N-401 Madrid
Parla - Getafe	Getafe	N-401 Madrid
Getafe - Madrid		N-401 Madrid

SEÑALIZACIÓN DE DIRECCIÓN PROPIA

RELACIÓN DE NOMBRES PRIMARIOS Y SECUNDARIOS

TRAMO: Toledo - Adanero

CARRETERA: N-403 Toledo a Valladolid SENTIDO: Toledo - Adanero

SEÑALIZACIÓN ENTRE	NOMBRE SECUNDARIO	NOMBRE PRIMARIO
Toledo - Torrijos	TORRIJOS MAQUEDA	N-403 AVILA
Torrijos - Maqueda	MAQUEDA	N-403 AVILA
Maqueda - Escalona	ESCALONA SAN MARTIN DE VALDEIGLESIAS	N-403 AVILA
Escalona - Almorox	ALMOROX SAN MARTIN DE VALDEIGLESIAS	N-403 AVILA
Almorox - San Martín de Valdeiglesias	SAN MARTIN DE VALDEIGLESIAS	N-403 AVILA
San Martín de Valdeiglesias - El Tiemblo	EL TIEMBLO	N-403 AVILA
El Tiemblo - Barraco	BARRACO	N-403 AVILA
Barraco - Avila (1ª int. con N-110)		N-403 AVILA
Avila (1ª int. con N-110) - Avila (2ª int. con N-110)		N-403 VALLADOLID
		N-110 SEGOVIA
		N-501 MADRID
Avila (2ª int. con N-110) - Mingorría	MINGORRÍA ADANERO	N-403 VALLADOLID
Mingorría - Santo Domingo de las Posadas	SANTO DOMINGO DE LAS POSADAS ADANERO	N-403 VALLADOLID
Santo Domingo de las Posadas - Blascosancho	BLASCOSANCHO ADANERO	N-403 VALLADOLID
Blascosancho - Pajares de Adaja	PAJARES DE ADAJA ADANERO	N-403 VALLADOLID
Pajares de Adaja - Adanero	ADANERO	N-403 VALLADOLID

SEÑALIZACIÓN DE DIRECCIÓN PROPIA

RELACIÓN DE NOMBRES PRIMARIOS Y SECUNDARIOS

TRAMO: Toledo - Adanero

CARRETERA: N-403 Toledo a Valladolid SENTIDO: Adanero - Toledo

SEÑALIZACIÓN ENTRE	NOMBRE SECUNDARIO	NOMBRE PRIMARIO
Adanero - Pajares de Adaja	PAJARES DE ADAJA	N-403 AVILA
Pajares de Adaja - Blascosancho	BLASCOSANCHO	N-403 AVILA
Blascosancho - Santo Domingo de las Posadas	SANTO DOMINGO DE LAS POSADAS	N-403 AVILA
Santo Domingo de las Posadas - Mingorría	MINGORRÍA	N-403 AVILA
Mingorría - Avila (Int. N-110 a Segovia)		N-403 AVILA
Avila (Int. N-110 a Segovia) - Avila (Int. N-110 a Plasencia)		N-403 TOLEDO N-501 SALAMANCA N-110 PLASENCIA
Avila (Int. N-110 a Plasencia) - Barraco	BARRACO	N-403 TOLEDO
Barraco - El Tiemblo	EL TIEMBLO	N-403
El Tiemblo - San Martín de Valdeiglesias	SAN MARTÍN DE VALDEIGLESIAS	N-403 TOLEDO
San Martín de Valdeiglesias - Almorox	ALMOROX MAQUEDA	N-403 TOLEDO
Almorox - Escalona	ESCALONA MAQUEDA	N-403 TOLEDO
Escalona - Maqueda	MAQUEDA	N-403 TOLEDO
Maqueda - Torrijos	TORRIJOS	N-403 TOLEDO
Torrijos - Toledo		N-403 TOLEDO

SEÑALIZACIÓN DE DIRECCIÓN PROPIA

RELACIÓN DE NOMBRES PRIMARIOS Y SECUNDARIOS

TRAMO: Montoro - Tarragona
 CARRETERA: N-420 Córdoba - Tarragona SENTIDO: Montoro - Tarragona

SEÑALIZACIÓN ENTRE	NOMBRE SECUNDARIO	NOMBRE PRIMARIO
Montoro - Cardeña	CARDEÑA PUERTO LLANO	N-420 CIUDAD REAL
Cardeña - Venta de Azuel	VENTA DE AZUEL PUERTO-LLANO	N-420 CIUDAD REAL
Venta de Azuel - Fuencaliente	FUENCALIENTE PUERTO-LLANO	N-420 CIUDAD REAL
Fuencaliente - Brazatortas	BRAZATORTAS PUERTO-LLANO	N-420 CIUDAD REAL
Brazatortas - Retamar	RETAMAR PUERTO-LLANO	N-420 CIUDAD REAL
Retamar - Puerto-Llano	PUERTO-LLANO	N-420 CIUDAD REAL
Puerto-Llano - Argamasilla de Calatrava	ARGAMASILLA DE CALATRAVA	N-420 CIUDAD REAL
Argamasilla de Calatrava - Caracuel	CARACUEL	N-420 CIUDAD REAL
Caracuel - Poblete	POBLETE	N-420 CIUDAD REAL
Poblete - Ciudad Real (Int. N-430)		N-420 CIUDAD REAL
Ciudad Real (Int. N-430) - Daimiel	DAIMIEL	N-420 MADRID N-430 ALBACETE
Daimiel - Int. N-430	PUERTO LÁPICE	N-420 MADRID N-430 ALBACETE
Int. N-430 - Puerto Lápice (Enlace N-IV)	PUERTO LÁPICE	N-420 MADRID
Puerto Lápice (Enlace N-IV) - Herencia	HERENCIA ALCAZAR DE SAN JUAN	N-420 CUENCA

SEÑALIZACIÓN DE DIRECCIÓN PROPIA

RELACIÓN DE NOMBRES PRIMARIOS Y SECUNDARIOS

TRAMO: Montoro - Tarragona

CARRETERA: N-420 Córdoba - Tarragona SENTIDO: Montoro - Tarragona

SEÑALIZACIÓN ENTRE	NOMBRE SECUNDARIO	NOMBRE PRIMARIO
Herencia - Alcazar de San Juan	ALCAZAR DE SAN JUAN	N-420 CUENCA
Alcazar de San Juan - Campo de Criptana	CAMPO DE CRIPTANA MOTA DEL CUERVO	N-420 CUENCA
Campo de Criptana - Pedro Muñoz	PEDRO MUÑOZ MOTA DEL CUERVO	N-420 CUENCA
Pedro Muñoz - Mota del Cuervo	MOTA DEL CUERVO	N-420 CUENCA
Mota del Cuervo - Belmonte	BELMONTE	N-420 CUENCA
Belmonte - Villaescusa de Haro	VILLAESCUSA DE HARO LA ALMARCHA	N-420 CUENCA
Villaescusa de Haro - Villagordo del Marquesado	VILLAGORDO DEL MARQUESADO LA ALMARCHA	N-420 CUENCA
Villagordo del Marquesado - La Almarcha	LA ALMARCHA	N-420 CUENCA
La Almarcha - Olivares del Júcar	OLIVARES DEL JÚCAR	N-420 CUENCA
Olivares del Júcar - San Lorenzo de la Parrilla	SAN LORENZO DE LA PARRILLA	N-420 CUENCA
San Lorenzo de la Parrilla - Mota de Altarejós	MOTA DE ALTAREJOS	N-420 CUENCA
Mota de Altarejos - Villar de Olalla	VILLAR DE OLALLA	N-420 CUENCA
Villar de Olalla - Cuenca (Int. N-320)		N-420 CUENCA
Cuenca (Int. N-320) - Int. N-320		N-420 TERUEL N-320 ALBACETE VALENCIA

SEÑALIZACIÓN DE DIRECCIÓN PROPIA

RELACIÓN DE NOMBRES PRIMARIOS Y SECUNDARIOS

CARRETERA: N-420 Córdoba - Tarragona TRAMO: Montoro - Tarragona
 SENTIDO: Montoro - Tarragona

SEÑALIZACIÓN ENTRE	NOMBRE SECUNDARIO	NOMBRE PRIMARIO
Int. N-320 - Fuentes	FUENTES	N-420 TERUEL
Fuentes - Carboneras de Guadazaón	CARBONERAS DE GUADAZAÓN	N-420 TERUEL
Carboneras de Guadazaón - Cañete	CAÑETE	N-420 TERUEL
Cañete - Salinas del Manzano	SALINAS DEL MANZANO	N-420 TERUEL
Salinas del Manzano - Int. N-330		N-420 TERUEL
Int. N-330 - Teruel		N-420 N-330 TERUEL
Teruel - Perales del Alfambra	PERALES DEL ALFAMBRA	N-420 ALCAÑIZ TARRAGONA
Perales del Alfambra - Utrillas	UTRILLAS	N-420 ALCAÑIZ TARRAGONA
Utrillas - Int. N-211	MONTALBÁN	N-420 ALCAÑIZ TARRAGONA
Int. N-211 - Montabán	MONTALBÁN	N-211 ALCAÑIZ N-420 TARRAGONA
Montalbán - Alcorisa	ALCORISA	N-211 ALCAÑIZ N-420 TARRAGONA
Alcorisa - Calanda	CALANDA	N-211 ALCAÑIZ N-420 TARRAGONA
Calanda - Int. N-332		N-211 ALCAÑIZ N-420 TARRAGONA

SEÑALIZACIÓN DE DIRECCIÓN PROPIA

RELACIÓN DE NOMBRES PRIMARIOS Y SECUNDARIOS

TRAMO: Montoro - Tarragona

CARRETERA: N-420 Córdoba - Tarragona SENTIDO: Montoro - Tarragona

SEÑALIZACIÓN ENTRE	NOMBRE SECUNDARIO	NOMBRE PRIMARIO
Int. N-332 - Alcañiz		N-211 ALCAÑIZ
		N-420 TARRAGONA
		N-232 CASTELLÓN
Alcañiz - Int. N-332		N-420 TARRAGONA
		N-232 CASTELLÓN
Int. N-332 - Calaceite	CALACEITE	N-420 TARRAGONA
Calaceite - Gandesa	GANDESA REUS	N-420 TARRAGONA
Gandesa - Corbera	CORBERA REUS	N-420 TARRAGONA
Corbera - Mora d'Ebre	MORA D'EBRE REUS	N-420 TARRAGONA
Mora d'Ebre - Mora la Nova	MORA LA NOVA REUS	N-420 TARRAGONA
Mora la Nova - Falset	FALSET REUS	N-420 TARRAGONA
Falset - Riudecols	RIUDECOLS REUS	N-420 TARRAGONA
Riudecols - Reus	REUS	N-420 TARRAGONA
Reus - Tarragona		N-420 Tarragona

SEÑALIZACIÓN DE DIRECCIÓN PROPIA

RELACIÓN DE NOMBRES PRIMARIOS Y SECUNDARIOS

TRAMO: Montoro - Tarragona
 CARRETERA: N-420 Córdoba - Tarragona SENTIDO: Tarragona - Montoro

SEÑALIZACIÓN ENTRE	NOMBRE SECUNDARIO	NOMBRE PRIMARIO
Tarragona - Reus	Reus	N-420 Teruel
Reus - Riudecols	RIUDECOLS ALCAÑIZ	N-420 TERUEL
Riudecols - Falset	FALSET ALCAÑIZ	N-420 TERUEL
Falset - Mora la Nova	MORA LA NOVA ALCAÑIZ	N-420 TERUEL
Mora la Nova - Mora d'Ebre	MORA D'EBRE ALCAÑIZ	N-420 TERUEL
Mora d'Ebre - Corbera	CORBERA ALCAÑIZ	N-420 TERUEL
Corbera - Gandesa	GANDESA ALCAÑIZ	N-420 TERUEL
Gandesa - Calaceite	CALACEITE ALCAÑIZ	N-420 TERUEL
Calaceite - Int. N-232	ALCAÑIZ	N-420 TERUEL
Int. N-232 - Alcañiz	ALCAÑIZ	N-420 TERUEL N-232 ZARAGOZA
Alcañiz - Int. N-232	CAMINREAL	N-420 N-211 TERUEL N-232 ZARAGOZA
Int. N-232 - Calanda	CALANDA CAMINREAL	N-420 N-211 TERUEL
Calanda - Alcorisa	ALCORISA CAMINREAL	N-420 N-211 TERUEL
Alcorisa - Montalbán	MONTALBÁN CAMINREAL	N-420 N-211 TERUEL
Montalbán - Int. N-211	CAMINREAL	N-420 N-211 TERUEL

SEÑALIZACIÓN DE DIRECCIÓN PROPIA

RELACIÓN DE NOMBRES PRIMARIOS Y SECUNDARIOS

TRAMO: Montoro - Tarragona

CARRETERA: N-420 Córdoba - Tarragona

SENTIDO: Tarragona - Montoro

SEÑALIZACIÓN ENTRE	NOMBRE SECUNDARIO	NOMBRE PRIMARIO
--------------------	-------------------	-----------------

Int. N-211 - Utrillas	UTRILLAS	N-420 TERUEL
Utrillas - Perales del Alfambra	PERALES DEL ALFAMBRA	N-420 TERUEL
Perales del Alfambra - Teruel		N-420 TERUEL
Teruel - Int. N-330	TORREBAJA	N-420 N-330 CUENCA
Int. N-330 - Salinas del Manzano	SALINAS DEL MANZANO	N-420 CUENCA
Salinas del Manzano - Cañete	CAÑETE	N-420 CUENCA
Cañete - Carboneras de Guadazaón	CARBONERAS DE GUADAZAÓN	N-420 CUENCA
Carboneras de Guadazaón - Fuentes	FUENTES	N-420 CUENCA
Fuentes - Int. N-320		N-420 CUENCA
Int. N-320 - Cuenca		N-420 N-320 CUENCA
Cuenca - Villar de Olalla	VILLAR DE OLALLA LA ALMARCHA	N-420 CIUDAD REAL
Villar de Olalla - Mota de Altarejos	MOTA DE ALTAREJOS LA ALMARCHA	N-420 CIUDAD REAL
Mota de Altarejos - San Lorenzo de la Parrilla	SAN LORENZO DE LA PARRILLA	N-420 CIUDAD REAL
San Lorenzo de la Parrilla - Olivares del Júcar	OLIVARES DEL JÚCAR LA ALMARCHA	N-420 CIUDAD REAL
Olivares del Júcar - La Almarcha	LA ALMARCHA	N-420 CIUDAD REAL

SEÑALIZACIÓN DE DIRECCIÓN PROPIA

RELACIÓN DE NOMBRES PRIMARIOS Y SECUNDARIOS

TRAMO: Montoro - Tarragona

CARRETERA: N-420 Córdoba - Tarragona SENTIDO: Tarragona - Montoro

SEÑALIZACIÓN ENTRE	NOMBRE SECUNDARIO	NOMBRE PRIMARIO
La Almarcha - Villagordo del Marquesado	VILLAGORDO DEL MARQUESADO MOTA DEL CUERVO	N-420 CIUDAD REAL
Villagordo del Marquesado - Villaescusa de Haro	VILLAESCUSA DE HARO MOTA DEL CUERVO	N-420 CIUDAD REAL
Villaescusa de Haro - Belmonte	BELMONTE MOTA DEL CUERVO	N-420 CIUDAD REAL
Belmonte - Mota de Cuervo	MOTA DEL CUERVO	N-420 CIUDAD REAL
Mota del Cuervo - Pedro Muñoz	PEDRO MUÑOZ	N-420 CIUDAD REAL
Pedro Muñoz - Campo de Criptana	CAMPO DE CRIPTANA	N-420 CIUDAD REAL
Campo de Criptana - Alcázar de San Juan	ALCÁZAR DE SAN JUAN	N-420 CIUDAD REAL
Alcázar de San Juan - Herencia	HERENCIA	N-420 CIUDAD REAL
Herencia - Puerto Lápice (Enlace N-IV)	PUERTO LÁPICE	N-420 CIUDAD REAL
Puerto Lápice (Enlace N-IV) - Daimiel (Int. N-430)	DAIMIEL	N-420 CIUDAD REAL
Daimiel (Int. N-430) - Ciudad Real (Int. N-430)		N-420 N-430 CIUDAD REAL
Ciudad Real (Int. N-430) - Poblete	POBLETE PUERTOLLANO	N-420 CÓRDOBA
Poblete - Caracuel	CARACUEL PUERTOLLANO	N-420 CÓRDOBA
Caracuel - Argamasilla de Calatrava	ARGAMASILLA DE CALATRAVA PUERTOLLANO	N-420 CÓRDOBA
Argamasilla de Calatrava - Puertollano	PUERTOLLANO	N-420 CÓRDOBA

SEÑALIZACIÓN DE DIRECCIÓN PROPIA

RELACIÓN DE NOMBRES PRIMARIOS Y SECUNDARIOS

CARRETERA: N-420 Córdoba - Tarragona TRAMO: Montoro - Tarragona
SENTIDO: Tarragona - Montoro

SEÑALIZACIÓN ENTRE	NOMBRE SECUNDARIO	NOMBRE PRIMARIO
Puertollano - Brazatortas	BRAZATORTAS MONTORO	N-420 CÓRDOBA
Brazatortas - Fuencaliente	FUENCALIENTE MONTORO	N-420 CÓRDOBA
Fuencaliente - Venta de Azuel	VENTA DE AZUEL MONTORO	N-420 CÓRDOBA
Venta de Azuel - Cardeña	CARDEÑA MONTORO	N-420 CÓRDOBA
Cardeña - Montoro	MONTORO	N-420 CÓRDOBA

SEÑALIZACIÓN DE DIRECCIÓN PROPIA

RELACIÓN DE NOMBRES PRIMARIOS Y SECUNDARIOS

CARRETERA: N-430 Badajoz - Valencia TRAMO: Torrefresneda - Xátiva
 SENTIDO: Torrefresneda - Xátiva

SEÑALIZACIÓN ENTRE	NOMBRE SECUNDARIO	NOMBRE PRIMARIO
Torrefresneda - Santa Amalia	SANTA AMALIA	N-430 CIUDAD REAL
Santa Amalia - Navalvillar de Pela	NAVALVILLAR DE PELA	N-430 CIUDAD REAL
Navalvillar de Pela - Casas de Don Pedro	CASAS DE DON PEDRO	N-430 CIUDAD REAL
Casas de Don Pedro - Int. N-502	HERRERA DEL DUQUE	N-430 CIUDAD REAL
Int. N-502 - Int. N-502		N-430 CIUDAD REAL
		N-502 ALMADÉN
Int. N-502 - Puebla de Don Rodrigo	PUEBLA DE DON RODRIGO	N-430 CIUDAD REAL
Puebla de Don Rodrigo - Retama	RETAMA	N-430 CIUDAD REAL
Retama - Luciana	LUCIANA	N-430 CIUDAD REAL
Luciana - Piedrabuena	PIEDRABUENA	N-430 CIUDAD REAL
Piedrabuena - Ciudad Real		N-430 CIUDAD REAL
Ciudad Real - Daimiel	DAIMIEL	N-430 ALBACETE
		N-420 MADRID
Daimiel - Int. N-420	PUERTO LÁPICE	N-430 ALBACETE
		N-420 MADRID
Int. N-420 - Manzanares	MANZANARES	N-430 ALBACETE
Manzanares - Membrilla	MEMBRILLA	N-430 ALBACETE
Membrilla - La Solana	LA SOLANA	N-430 ALBACETE

SEÑALIZACIÓN DE DIRECCIÓN PROPIA

RELACIÓN DE NOMBRES PRIMARIOS Y SECUNDARIOS

CARRETERA: N-430 Badajoz - Valencia TRAMO: Torrefresneda - Xátiva
 SENTIDO: Torrefresneda - Xátiva

SEÑALIZACIÓN ENTRE	NOMBRE SECUNDARIO	NOMBRE PRIMARIO
La Solana - Ruidera	RUIDERA	N-430 ALBACETE
Ruidera - Ossa de Montiel	OSSA DE MONTIEL	N-430 ALBACETE
Ossa de Montiel - Sotuélamos	SOTUÉLAMOS	N-430 ALBACETE
Sotuélamos - Munera	MUNERA	N-430 ALBACETE
Munera - Barrax	BARRAX	N-430 ALBACETE
Barrax - Albacete		N-430 ALBACETE
Albacete - Almansa	Almansa	N-430 Valencia Alicante
Almansa - Enlace N-330		N-430 Valencia
		N-330 Alicante
Enlace - Xátiva	Xátiva	N-430 Valencia

SEÑALIZACIÓN DE DIRECCIÓN PROPIA

RELACIÓN DE NOMBRES PRIMARIOS Y SECUNDARIOS

CARRETERA: N-430 Badajoz - Valencia TRAMO: Torrefresneda - Xátiva
 SENTIDO: Xátiva - Torrefresneda

SEÑALIZACIÓN ENTRE	NOMBRE SECUNDARIO	NOMBRE PRIMARIO
Xátiva - Enlace N-330	Almansa	N-430 Albacete Alicante
Enlace N-330 - Almansa	Almansa	N-430 Albacete Madrid
Almansa - Albacete		N-430 Albacete Madrid
Albacete - Barrax	BARRAX MANZANARES	N-430 CIUDAD REAL
Barrax - Munera	MUNERA MANZANARES	N-430 CIUDAD REAL
Munera - Sotuélamos	SOTUÉLAMOS MANZANARES	N-430 CIUDAD REAL
Sotuélamos - Ossa de Montiel	OSSA DE MONTIEL MANZANARES	N-430 CIUDAD REAL
Ossa de Montiel - Ruidera	RUIDERA MANZANARES	N-430 CIUDAD REAL
Ruidera - La Solana	LA SOLANA MANZANARES	N-430 CIUDAD REAL
Membrilla - Manzanares	MANZANARES	N-430 CIUDAD REAL
Manzanares - Daimiel (Int. N-420)	DAIMIEL	N-430 CIUDAD REAL
Daimiel (Int. N-420) - Ciudad Real		N-430 N-420 CIUDAD REAL
Ciudad Real - Piedrabuena	PIEDRABUENA HERRERA DEL DUQUE	N-430 BADAJOZ
Piedrabuena - Luciana	LUCIANA HERRERA DEL DUQUE	N-430 BADAJOZ
Luciana - Retama	RETAMA HERRERA DEL DUQUE	N-430 BADAJOZ
Retama - Puebla de Don Rodrigo	PUEBLA DE DON RODRIGO HERRERA DEL DUQUE	N-430 BADAJOZ
Puebla de Don Rodrigo - Int. N-502	HERRERA DEL DUQUE	N-430 BADAJOZ

SEÑALIZACIÓN DE DIRECCIÓN PROPIA

RELACIÓN DE NOMBRES PRIMARIOS Y SECUNDARIOS

CARRETERA: N-430 Badajoz - Valencia TRAMO: Torrefresneda - Xátiva
SENTIDO: Xátiva - Torrefresneda

SEÑALIZACIÓN ENTRE	NOMBRE SECUNDARIO	NOMBRE PRIMARIO
--------------------	-------------------	-----------------

Int. N-502 - Int. N-502		<input type="checkbox"/> N-430 BADAJOZ <input type="checkbox"/> N-502 HERRERA DEL DUQUE
Int. N-502 Casas de Don Pedro	CASAS DE DON PEDRO MÉRIDA	<input type="checkbox"/> N-430 BADAJOZ
Casas de Don Pedro - Navalvillar de Pela	NAVALVILLAR DE PELA MÉRIDA	<input type="checkbox"/> N-430 BADAJOZ
Navalvillar de Pela - Santa Amalia	SANTA AMALIA MÉRIDA	<input type="checkbox"/> N-430 BADAJOZ
Santa Amalia - Torrefresneda	TORREFRESNEDA MÉRIDA	<input type="checkbox"/> N-430 BADAJOZ

SEÑALIZACIÓN DE DIRECCIÓN PROPIA

RELACIÓN DE NOMBRES PRIMARIOS Y SECUNDARIOS

TRAMO: Sevilla - Portugal

CARRETERA: N-431 Sevilla - Portugal por
Huelva

SENTIDO: Sevilla - Portugal

SEÑALIZACIÓN ENTRE	NOMBRE SECUNDARIO	NOMBRE PRIMARIO
Enlace A-49 - Gibraleón	GIBRALEÓN	N-431 PORTUGAL
Gibraleón - Cartaya	CARTAYA	N-431 PORTUGAL
Cartaya - Lepe	LEPE	N-431 PORTUGAL
Lepe - Acceso a Ayamonte	AYAMONTE	N-431 PORTUGAL
Acceso a Ayamonte - Portugal		N-431 PORTUGAL

TRAMO: Sevilla - Portugal

CARRETERA: N-431 Sevilla - Portugal por
Huelva

SENTIDO: Portugal - Sevilla

SEÑALIZACIÓN ENTRE	NOMBRE SECUNDARIO	NOMBRE PRIMARIO
Portugal - Lepe	LEPE	N-431 HUELVA
Lepe - Cartaya	CARTAYA	N-431 HUELVA
Cartaya - Gibraleón	GIBRALEON	N-431 HUELVA
Gibraleón - Int. N-441		N-431 HUELVA SEVILLA
Int. N-441 Enlace A-49		N-431 SEVILLA

SEÑALIZACIÓN DE DIRECCIÓN PROPIA

RELACIÓN DE NOMBRES PRIMARIOS Y SECUNDARIOS

CARRETERA: N-432 Badajoz - Granada
TRAMO: Badajoz - Granada
SENTIDO: Badajoz - Granada

SEÑALIZACIÓN ENTRE	NOMBRE SECUNDARIO	NOMBRE PRIMARIO
Badajoz - La Albuera	LA ALBUERA ZAFRA	N-432 CÓRDOBA
La Albuera - Santa Marta	SANTA MARTA ZAFRA	N-432 CÓRDOBA
Santa Marta - Zafra	ZAFRA	N-432 CÓRDOBA
Zafra - Int. N-630		N-432 CÓRDOBA SEVILLA
Int. N-630 - Villagarcía de la Torre	VILLAGARCÍA DE LA TORRE	N-432 CÓRDOBA
Villagarcía de la Torre - Llerena	LLERENA	N-432 CÓRDOBA
Llerena - Ahillones	AHILLONES	N-432 CÓRDOBA
Ahillones - Berlanga	BERLANGA	N-432 CÓRDOBA
Berlanga - Azuaga	AZUAGA	N-432 CÓRDOBA
Azuaga - Granja de Torrehermosa	GRANJA DE TORREHERMOSA	N-432 CÓRDOBA
Granja de Torrehermosa - Fuente Ovejuna	FUENTE OVEJUNA	N-432 CÓRDOBA
Fuente Ovejuna - Peñarroya-Pueblonuevo	PEÑARROYA - PUEBLONUEVO	N-432 CÓRDOBA
Peñarroya-Pueblonuevo - Belmez	BELMEZ	N-432 CÓRDOBA
Belmez - Espiel	ESPIEL	N-432 CÓRDOBA
Espiel - Cerro Muriano	CERRO MURIANO	N-432 CÓRDOBA
Cerro Muriano - Córdoba		N-432 CÓRDOBA

SEÑALIZACIÓN DE DIRECCIÓN PROPIA

RELACIÓN DE NOMBRES PRIMARIOS Y SECUNDARIOS

TRAMO: Badajoz - Granada

CARRETERA: N-432 Badajoz - Granada SENTIDO: Badajoz - Granada

SEÑALIZACIÓN ENTRE	NOMBRE SECUNDARIO	NOMBRE PRIMARIO
Córdoba (Enlace N-IV) - Torres Cabrera	TORRES CABRERA	N-432 GRANADA
Torres Cabrera - Espejo	ESPEJO	N-432 GRANADA
Espejo - Castro del Río	CASTRO DEL RÍO	N-432 GRANADA
Castro del Río - Baena	BAENA	N-432 GRANADA
Baena - Alcaudete	ALCAUDETE	N-432 GRANADA
Alcaudete - Alcalá la Real	ALCALÁ LA REAL	N-432 GRANADA
Alcalá la Real - Pinos Puente	PINOS PUENTE	N-432 GRANADA
Pinos Puente - Atarfe	ATARFE	N-432 GRANADA
Atarfe - Granada		N-432 GRANADA

SEÑALIZACIÓN DE DIRECCIÓN PROPIA

RELACIÓN DE NOMBRES PRIMARIOS Y SECUNDARIOS

TRAMO: Badajoz - Granada

CARRETERA: N-432 Badajoz - Granada SENTIDO: Granada - Badajoz

SEÑALIZACIÓN ENTRE	NOMBRE SECUNDARIO	NOMBRE PRIMARIO
Granada - Atarfe	ATARFE	N-432 CÓRDOBA
Atarfe - Pinos Puente	PINOS PUENTE	N-432 CÓRDOBA
Pinos Puente - Alcalá la Real	ALCALÁ LA REAL	N-432 CÓRDOBA
Alcalá la Real - Alcaudete	ALCAUDETE	N-432 CÓRDOBA
Alcaudete - Baena	BAENA	N-432 CÓRDOBA
Baena - Castro del Río	CASTRO DEL RÍO	N-432 CÓRDOBA
Castro del Río - Espejo	ESPEJO	N-432 CÓRDOBA
Espejo - Torres Cabrera	TORRES CABRERA	N-432 CÓRDOBA
Torres Cabrera - Córdoba (Enlace N-IV)		N-432 CÓRDOBA
Córdoba - Cerro Muriano	CERRO MURIANO ESPIEL	N-432 BADAJOZ
Cerro Muriano - Espiel	ESPIEL	N-432 BADAJOZ
Espiel - Belmez	BELMEZ	N-432 BADAJOZ
Belmez - Peñarroya- Pueblonuevo	PEÑARROYA-PUEBLONUEVO	N-432 BADAJOZ
Peñarroya-Pueblonuevo - Fuente Ovejuna	FUENTE OVEJUNA	N-432 BADAJOZ
Fuente Ovejuna - Granja de Torrehermosa	GRANJA DE TORREHERMOSA	N-432 BADAJOZ

SEÑALIZACIÓN DE DIRECCIÓN PROPIA

RELACIÓN DE NOMBRES PRIMARIOS Y SECUNDARIOS

TRAMO: Badajoz - Granada

CARRETERA: N-432 Badajoz - Granada

SENTIDO: Granada - Badajoz

SEÑALIZACIÓN ENTRE	NOMBRE SECUNDARIO	NOMBRE PRIMARIO
Granja de Torrehermoa - Azuaga	AZUAGA	N-432 BADAJOZ
Azuaga - Berlanga	BERLANGA	N-432 BADAJOZ
Berlanga - Ahillones	AHILLONES	N-432 BADAJOZ
Ahillones - Llerena	LLERENA	N-432 BADAJOZ
Llerena - Villagarcía de la Torre	VILLAGARCÍA DE LA TORRE	N-432 BADAJOZ
Villagarcía de la Torre - Int. N-630	ZAFRA MÉRIDA	N-432 BADAJOZ
Int. N-630 - Zafra	ZAFRA	N-432 BADAJOZ
Zafra - Santa Marta	SANTA MARTA	N-432 BADAJOZ
Santa Marta - La Albuera	LA ALBUERA	N-432 BADAJOZ
La Albuera - Badajoz		N-432 BADAJOZ

SEÑALIZACIÓN DE DIRECCIÓN PROPIA

RELACIÓN DE NOMBRES PRIMARIOS Y SECUNDARIOS

TRAMO: Venta del Alto -Portugal

CARRETERA: N-433 Sevilla - Lisboa

SENTIDO: Venta del Alto - Portugal

SEÑALIZACIÓN ENTRE	NOMBRE SECUNDARIO	NOMBRE PRIMARIO
Venta del Alto - Higuera de la Sierra	HIGUERA DE LA SIERRA	N-433 PORTUGAL
Higuera de la Sierra - Aracena	ARACENA	N-433 PORTUGAL
Aracena - Galaroza	GALAROZA	N-433 PORTUGAL
Galaroza - Cortegana	CORTEGANA	N-433 PORTUGAL
Cortegana - Aroche	AROCHÉ	N-433 PORTUGAL
Aroche - Rosal de la Frontera	ROSAL DE LA FRONTERA	N-433 PORTUGAL
Rosal de la Frontera - Portugal		N-433 PORTUGAL

SEÑALIZACIÓN DE DIRECCIÓN PROPIA

RELACIÓN DE NOMBRES PRIMARIOS Y SECUNDARIOS

TRAMO: Venta del Alto - Portugal

CARRETERA: N-433 Sevilla - Lisboa

SENTIDO: Portugal - Venta del Alto

SEÑALIZACIÓN ENTRE	NOMBRE SECUNDARIO	NOMBRE PRIMARIO
Portugal - Rosal de la Frontera	ROSAL DE LA FRONTERA	N-433 SEVILLA
Rosal de la Frontera - Aroche	AROCHÉ	N-433 SEVILLA
Aroche - Cortegana	CORTEGANA	N-433 SEVILLA
Cortegana - Galaroza	GALAROZA	N-433 SEVILLA
Galaroza - Aracena	ARACENA	N-433 SEVILLA
Aracena - Higuera de la Sierra	HIGUERA DE LA SIERRA	N-433 SEVILLA
Higuera de la Sierra - Venta del Alto	VENTA DEL ALTO	N-433 SEVILLA

SEÑALIZACIÓN DE DIRECCIÓN PROPIA

RELACIÓN DE NOMBRES PRIMARIOS Y SECUNDARIOS

TRAMO: La Albuera - San Juan del Puerto

CARRETERA: N-435 Badajoz - Huelva

SENTIDO: La Albuera - San Juan del Puerto

SEÑALIZACIÓN ENTRE	NOMBRE SECUNDARIO	NOMBRE PRIMARIO
La Albuera - Almendral	ALMENDRAL	N-435 HUELVA
Almendral - Barcarrota	BARCARROTA	N-435 HUELVA
Barcarrota - Valle de Matamoros	VALLE DE MATAMOROS	N-435 HUELVA
Valle de Matamoros - Jerez de los Caballeros	JEREZ DE LOS CABALLEROS	N-435 HUELVA
Jerez de los Caballeros - Fregenal de la Sierra	FREGENAL DE LA SIERRA	N-435 HUELVA
Fregenal de la Sierra - Higuera La Real	HIGUERA LA REAL	N-435 HUELVA
Higuera La Real - Cumbres de Enmedio	CUMBRES DE ENMEDIO	N-435 HUELVA
Cumbres de Enmedio - La Nava	LA NAVA	N-435 HUELVA
La Nava - Jabugo	JABUGO	N-435 HUELVA
Jabugo - Zalamea La Real	ZALAMEA LA REAL	N-435 HUELVA
Zalamea La Real - Valverde del Camino	VALVERDE DEL CAMINO	N-435 HUELVA
Valverde del Camino - Beas	BEAS	N-435 HUELVA
Beas - Trigueros	TRIGUEROS	N-435 HUELVA
Trigueros - Enlace A-49		N-435 HUELVA

SEÑALIZACIÓN DE DIRECCIÓN PROPIA

RELACIÓN DE NOMBRES PRIMARIOS Y SECUNDARIOS

TRAMO: La Albuera - San Juan del Puerto

CARRETERA: N-435 Badajoz - Huelva

SENTIDO: San Juan del Puerto - La Albuera

SEÑALIZACIÓN ENTRE	NOMBRE SECUNDARIO	NOMBRE PRIMARIO
Enlace A-49 - Trigueros	TRIGUEROS	N-435 BADAJOZ
Trigueros - Beas	BEAS	N-435 BADAJOZ
Beas - Valverde del Camino	VALVERDE DEL CAMINO	N-435 BADAJOZ
Valverde del Camino - Zalamea La Real	ZALAMEA LA REAL	N-435 BADAJOZ
Zalamea La Real - Jabugo	JABUGO	N-435 BADAJOZ
Jabugo - La Nava	LA NAVA	N-435 BADAJOZ
La Nava - Cumbres de Enmedio	CUMBRES DE ENMEDIO	N-435 BADAJOZ
Cumbres de Enmedio - Higuera La Real	HIGUERA LA REAL	N-435 BADAJOZ
Higuera La Real - Fregenal de la Sierra	FREGENAL DE LA SIERRA	N-435 BADAJOZ
Fregenal de la Sierra - Jerez de los Caballeros	JEREZ DE LOS CABALLEROS	N-435 BADAJOZ
Jerez de los Caballeros - Valle de Matamoros	VALLE DE MATAMOROS	N-435 BADAJOZ
Valle de Matamoros - Barcarrota	BARCARROTA	N-435 BADAJOZ
Barcarrota - Almendral	ALMENDRAL	N-435 BADAJOZ
Almendral - La Albuera	LA ALBUERA	N-435 BADAJOZ

SEÑALIZACIÓN DE DIRECCIÓN PROPIA

RELACIÓN DE NOMBRES PRIMARIOS Y SECUNDARIOS

TRAMO: Córdoba - Aeropuerto

CARRETERA: N-437 Córdoba - Aeropuerto

SENTIDO: Córdoba - Aeropuerto

SEÑALIZACIÓN ENTRE	NOMBRE SECUNDARIO	NOMBRE PRIMARIO			
Córdoba - Aeropuerto		<table border="1"><tr><td>N-437</td><td></td><td>aeropuerto</td></tr></table>	N-437		aeropuerto
N-437		aeropuerto			

TRAMO: Córdoba - Aeropuerto

CARRETERA: N-437 Córdoba - Aeropuerto

SENTIDO: Aeropuerto - Córdoba

SEÑALIZACIÓN ENTRE	NOMBRE SECUNDARIO	NOMBRE PRIMARIO		
Aeropuerto - Córdoba		<table border="1"><tr><td>N-437</td><td>CÓRDOBA</td></tr></table>	N-437	CÓRDOBA
N-437	CÓRDOBA			

SEÑALIZACIÓN DE DIRECCIÓN PROPIA

RELACIÓN DE NOMBRES PRIMARIOS Y SECUNDARIOS

TRAMO: Peguerillas - Puerto de Huelva

CARRETERA: N-441 Acceso al Puerto de Huelva

SENTIDO: Peguerillas - Puerto de Huelva

SEÑALIZACIÓN ENTRE	NOMBRE SECUNDARIO	NOMBRE PRIMARIO
Int. N-431 - Inicio Ronda Exterior		N-441 HUELVA
Inicio Ronda Exterior - Enlace A-49	zona industrial puerto	N-441 SEVILLA
Enlace A-49 - Int. N-442	zona industrial puerto	N-441 LA RABIDA
Int. N-442 - Puerto	zona industrial	N-441 puerto

TRAMO: Peguerillas - Puerto de Huelva

CARRETERA: N-441 Acceso al Puerto de Huelva

SENTIDO: Puerto de Huelva - Peguerillas

SEÑALIZACIÓN ENTRE	NOMBRE SECUNDARIO	NOMBRE PRIMARIO
Int. con N-442 - Enlace A-49		N-441 SEVILLA PORTUGAL
Enlace A-49 - Inicio Ronda Exterior	PUNTA UMBRIA GIBRALEÓN	N-441 PORTUGAL
Inicio Ronda Exterior - Int. N-431	GIBRALEÓN	N-441 PORTUGAL

SEÑALIZACIÓN DE DIRECCIÓN PROPIA

RELACIÓN DE NOMBRES PRIMARIOS Y SECUNDARIOS

TRAMO: N-441 - Mazagón

CARRETERA: N-442

SENTIDO: Huelva - Mazagón

SEÑALIZACIÓN ENTRE	NOMBRE SECUNDARIO	NOMBRE PRIMARIO
Int. N-441 - Int. H-624	zona industrial puerto	<div style="border: 1px solid black; display: inline-block; padding: 2px;">N-442</div> LA RÁBIDA
Int. H-624 - Mazagón		<div style="border: 1px solid black; display: inline-block; padding: 2px;">N-442</div> MAZAGÓN

TRAMO: N-441 - Mazagón

CARRETERA: N-442

SENTIDO: Mazagón - Huelva

SEÑALIZACIÓN ENTRE	NOMBRE SECUNDARIO	NOMBRE PRIMARIO
Mazagón - Int. H-624		<div style="border: 1px solid black; display: inline-block; padding: 2px;">N-442</div> HUELVA
Int. H-624 .- Int. N-441	SEVILLA PORTUGAL	<div style="border: 1px solid black; display: inline-block; padding: 2px;">N-442</div> HUELVA

SEÑALIZACIÓN DE DIRECCIÓN PROPIA

RELACIÓN DE NOMBRES PRIMARIOS Y SECUNDARIOS

TRAMO: Puerto Real - Cádiz

CARRETERA: N-443 Acceso a Cádiz desde
la N-IV

SENTIDO: Puerto Real - Cádiz

SEÑALIZACIÓN ENTRE	NOMBRE SECUNDARIO	NOMBRE PRIMARIO
Puerto Real - Cádiz		N-443 CÁDIZ

TRAMO: Puerto Real - Cádiz

CARRETERA: N-443 Acceso a Cádiz desde
la N-IV

SENTIDO: Cádiz - Puerto Real

SEÑALIZACIÓN ENTRE	NOMBRE SECUNDARIO	NOMBRE PRIMARIO
Cádiz - Puerto Real	PUERTO REAL	N-443 SEVILLA

SEÑALIZACIÓN DE DIRECCIÓN PROPIA

RELACIÓN DE NOMBRES PRIMARIOS Y SECUNDARIOS

TRAMO: Avila - Salamanca
CARRETERA: N-501 Madrid - Salamanca SENTIDO: Avila - Salamanca

SEÑALIZACIÓN ENTRE	NOMBRE SECUNDARIO	NOMBRE PRIMARIO
Avila (Int. N-110) - Aveinte	AVEINTE	N-501 SALAMANCA
Aveinte - San Pedro del Arroyo	SAN PEDRO DEL ARROYO	N-501 SALAMANCA
San Pedro del Arroyo - Chaherrero	CHAHERRERO	N-501 SALAMANCA
Chaherrero - Salvadios	SALVADIOS	N-501 SALAMANCA
Salvadios - Peñaranda de Bracamonte	PEÑARANDA DE BRACAMONTE	N-501 SALAMANCA
Peñaranda de Bracamonte - Salamanca		N-501 SALAMANCA

SEÑALIZACIÓN DE DIRECCIÓN PROPIA

RELACIÓN DE NOMBRES PRIMARIOS Y SECUNDARIOS

CARRETERA: N-501 Madrid - Salamanca TRAMO: Avila - Salamanca
SENTIDO: Salamanca - Avila

SEÑALIZACIÓN ENTRE	NOMBRE SECUNDARIO	NOMBRE PRIMARIO
Salamanca - Peñaranda de Bracamonte	PEÑARANDA DE BRACAMONTE	N-501 AVILA MADRID
Peñaranda de Bracamonte - Salvadios	SALVADIOS	N-501 AVILA MADRID
Salvadios - Chaherrero	CHAHERRERO	N-501 AVILA MADRID
Chaherrero - San Pedro del Arroyo	SAN PEDRO DEL ARROYO	N-501 AVILA MADRID
San Pedro del Arroyo - Aveinte	AVEINTE	N-501 AVILA MADRID
Aveinte - Avila		N-501 AVILA MADRID

SEÑALIZACIÓN DE DIRECCIÓN PROPIA

RELACIÓN DE NOMBRES PRIMARIOS Y SECUNDARIOS

CARRETERA: N-502 Avila - Córdoba

TRAMO: Avila - Espiel

SENTIDO: Avila - Espiel

SEÑALIZACIÓN ENTRE	NOMBRE SECUNDARIO	NOMBRE PRIMARIO
Avila Int. N-110 - Arenas de San Pedro	ARENAS DE SAN PEDRO	N-502 TALavera
Arenas de San Pedro - Velada	VELADA	N-502 TALavera
Velada - Talavera		N-502 TALavera
Talavera - Alcaudete de la Jara	ALCAUDETE DE LA JARA	N-502 HERRERA DEL DUQUE
Alcaudete de la Jara - Belvís de la Jara	BELVÍS DE LA JARA	N-502 HERRERA DEL DUQUE
Belvís de la Jara - La Nava de Ricomalillo	LA NAVA DE RICOMALILLO	N-502 HERRERA DEL DUQUE
La Nava de Ricomalillo - Sevilleja de la Jara	SEVILLEJA DE LA JARA	N-502 HERRERA DEL DUQUE
Sevilleja de la Jara - Puerto Rey	PUERTO REY	N-502 HERRERA DEL DUQUE
Puerto Rey - Castilblanco	CASTILBLANCO	N-502 HERRERA DEL DUQUE
Castilblanco - Herrera del Duque		N-502 HERRERA DEL DUQUE
Herrera del Duque - Int. N-430		N-502 ALMADÉN CIUDAD REAL
Int. N-430 - Int. N-430		N-502 ALMADÉN
		N-430 CIUDAD REAL
Int. con N-430 - Agudo	AGUDO	N-502 ALMADÉN
Agudo - Almadén		N-502 ALMADÉN

SEÑALIZACIÓN DE DIRECCIÓN PROPIA

RELACIÓN DE NOMBRES PRIMARIOS Y SECUNDARIOS

CARRETERA: N-502 Avila - Córdoba

TRAMO: Avila - Espiel

SENTIDO: Avila - Espiel

SEÑALIZACIÓN ENTRE	NOMBRE SECUNDARIO	NOMBRE PRIMARIO
Almadén - Santa Eufemia	SANTA EUFEMIA	N-502 CÓRDOBA
Santa Eufemia - El Viso	EL VISO	N-502 CÓRDOBA
El Viso - Alcaracejos	ALCARACEJOS	N-502 CÓRDOBA
Alcaracejos - Espiel (Enlace N-432)	ESPIEL	N-502 CÓRDOBA

SEÑALIZACIÓN DE DIRECCIÓN PROPIA

RELACIÓN DE NOMBRES PRIMARIOS Y SECUNDARIOS

CARRETERA: N-502 Avila - Córdoba

TRAMO: Avila - Espiel

SENTIDO: Espiel - Avila

SEÑALIZACIÓN ENTRE	NOMBRE SECUNDARIO	NOMBRE PRIMARIO
Espiel - Alcaracejos (Enlace N-432)	ALCARACEJOS	N-502 ALMADÉN
Alcaracejos - El Viso	EL VISO	N-502 ALMADÉN
El Viso - Santa Eufemia	SANTA EUFEMIA	N-502 ALMADÉN
Santa Eufemia - Almadén		N-502 ALMADÉN
Almadén - Agudo	AGUDO	N-502 HERRERA DEL DUQUE
Agudo - Int. -430		N-502 HERRERA DEL DUQUE
Int. N-430 - Int. N-430		N-502 HERRERA DEL DUQUE
		N-430 BADAJOZ
Int. N-430 - Herrera del Duque	HERRERA DEL DUQUE	N-502 TALAVERA
Herrera del Duque - Castilblanco	CASTILBLANCO	N-502 TALAVERA
Castilblanco - Puerto Rey	PUERTO REY	N-502 TALAVERA
Puerto Rey - Sevilleja de la Jara	SEVILLEJA DE LA JARA	N-502 TALAVERA
Sevilleja de la Jara - La Nava de Ricomalillo	LA NAVA DE RICOMALILLO	N-502 TALAVERA
La Nava de Ricomalillo - Belvís de la Jara	BELVÍS DE LA JARA	N-502 TALAVERA
Belvis de la Jara - Alcaudete de la Jara	ALCAUDETE DE LA JARA	
Alcaudete de la Jara - Talavera		N-502 TALAVERA

SEÑALIZACIÓN DE DIRECCIÓN PROPIA

RELACIÓN DE NOMBRES PRIMARIOS Y SECUNDARIOS

CARRETERA: N-521 Trujillo - Portugal por
Valencia de Alcántara

TRAMO: Trujillo - Portugal

SENTIDO: Trujillo - Portugal

SEÑALIZACIÓN ENTRE	NOMBRE SECUNDARIO	NOMBRE PRIMARIO
Trujillo - Cáceres (Int. N-630)		N-521 CÁ CERES
Cáceres (Int. N-630) - Malpartida de Cáceres	MALPARTIDA DE CÁ CERES	N-521 PORTUGAL
Malpartida de Cáceres - Aliseda	ALISEDA	N-521 PORTUGAL
Aliseda - Herrerueta	HERRERUELA	N-521 PORTUGAL
Herrerueta - Valencia de Alcántara	VALENCIA DE ALCÁNTARA	N-521 PORTUGAL
Valencia de Alcántara - Portugal		N-521 PORTUGAL

SEÑALIZACIÓN DE DIRECCIÓN PROPIA

RELACIÓN DE NOMBRES PRIMARIOS Y SECUNDARIOS

CARRETERA: N-502 Avila - Córdoba

TRAMO: Avila - Espiel

SENTIDO: Espiel - Avila

SEÑALIZACIÓN ENTRE	NOMBRE SECUNDARIO	NOMBRE PRIMARIO
Talavera - Velada	VELADA	N-502 AVILA
Velada - Arenas de San Pedro	ARENAS DE SAN PEDRO	N-502 AVILA
Arenas de San Pedro - Avila		N-502 AVILA

SEÑALIZACIÓN DE DIRECCIÓN PROPIA

RELACIÓN DE NOMBRES PRIMARIOS Y SECUNDARIOS

CARRETERA: N-521 Trujillo - Portugal por Valencia de Alcántara

TRAMO: Trujillo - Portugal

SENTIDO: Portugal - Trujillo

SEÑALIZACIÓN ENTRE	NOMBRE SECUNDARIO	NOMBRE PRIMARIO
Portugal - Valencia de Alcántara	VALENCIA DE ALCÁNTARA	N-521 CÁCERES
Valencia de Alcántara - Herrerueta	HERRERUELA	N-521 CÁCERES
Herrerueta - Aliseda	ALISEDA	N-521 CÁCERES
Aliseda - Malpartida de Cáceres	MALPARTIDA DE CÁCERES	N-521 CÁCERES
Malpartida de Cáceres - Cáceres (Int. N-630)		N-521 CÁCERES
Cáceres (Int. N-630) - Trujillo		N-521 TRUJILLO

SEÑALIZACIÓN DE DIRECCIÓN PROPIA

RELACIÓN DE NOMBRES PRIMARIOS Y SECUNDARIOS

TRAMO: Benavente - Santiago

CARRETERA: N-525 Benavente - Santiago

SENTIDO: Benavente - Santiago

SEÑALIZACIÓN ENTRE	NOMBRE SECUNDARIO	NOMBRE PRIMARIO
Benavente - Puebla de Sanabria	PUEBLA DE SANABRIA	N-525
Puebla de Sanabria - A Gudiña	A GUDIÑA	N-525
A Gudiña - Verín	VERÍN	N-525
Verín - Xinzo de Limia	XINZO DE LIMIA	N-525
Xinzo de Limia - Allariz	ALLARIZ	N-525
Allariz - San Cibrao das Viñas	SAN CIBRAO DAS VIÑAS	N-525
San Cibrao das Viñas - Ourense		N-525 OURENSE
Ourense - Cambeo	CAMBEO	N-525 SANTIAGO
		N-640 LUGO
Cambeo - Lalín	LALÍN	N-525 SANTIAGO
Lalín - Int. N-640		N-525 SANTIAGO
		N-640 CALDAS DE REIS
Int. N-640 - Santiago		N-525 SANTIAGO

SEÑALIZACIÓN DE DIRECCIÓN PROPIA

RELACIÓN DE NOMBRES PRIMARIOS Y SECUNDARIOS

TRAMO: Benavente - Santiago

CARRETERA: N-525 Benavente - Santiago SENTIDO: Santiago - Benavente

SEÑALIZACIÓN ENTRE	NOMBRE SECUNDARIO	NOMBRE PRIMARIO
--------------------	-------------------	-----------------

Santiago de Compostela - Int. N-640		N-525 OURENSE
Int. N-640 - Lalín	LALÍN	N-525 OURENSE
Lalín - Cambeo	CAMBEO	N-640 LUGO
Cambeo - Ourense		N-525 OURENSE
Ourense - San Cibrao das Viñas	SAN CIBRAO DAS VIÑAS	N-525 N-540 OURENSE
San Cibrao das Viñas - Allariz	ALLARIZ	N-525
Allariz - Xinzo de Limia	XINZO DE LIMIA	N-525
Xinzo de Limia - Verín	VERÍN	N-525
Verín - A Gudiña	A GUDIÑA	N-525
A Gudiña - Puebla de Sanabria	PUEBLA DE SANABRIA	N-525
Puebla de Sanabria - Mombuey	MOMBUEY	N-525
Mombuey- Benavente		N-525 BENAVENTE

SEÑALIZACIÓN DE DIRECCIÓN PROPIA

RELACIÓN DE NOMBRES PRIMARIOS Y SECUNDARIOS

CARRETERA: N-532 Verín - Portugal
TRAMO: Verín - Portugal
SENTIDO: Verín - Portugal

SEÑALIZACIÓN ENTRE	NOMBRE SECUNDARIO	NOMBRE PRIMARIO
--------------------	-------------------	-----------------

Verín - Portugal	CHAVES	N-532 VILA REAL
------------------	--------	-----------------

CARRETERA: N-532 Verín - Portugal
TRAMO: Verín - Portugal
SENTIDO: Portugal - Verín

SEÑALIZACIÓN ENTRE	NOMBRE SECUNDARIO	NOMBRE PRIMARIO
--------------------	-------------------	-----------------

Portugal - Verín	VERÍN	N-532 OURENSE MADRID
------------------	-------	----------------------

SEÑALIZACIÓN DE DIRECCIÓN PROPIA

RELACIÓN DE NOMBRES PRIMARIOS Y SECUNDARIOS

CARRETERA: N-536 León - Ourense

TRAMO: Ponferrada - A Rua

SENTIDO: Ponferrada - A Rua

SEÑALIZACIÓN ENTRE	NOMBRE SECUNDARIO	NOMBRE PRIMARIO
Enlace N-VI - Puente de Domingo Florez	PUENTE DE DOMINGO FLOREZ	N-536
Puente de Domingo Florez - Sobradelo	SOBRADELO	N-536 OURENSE
Sobradelo - Barco de Valdeorras	O BARCO	N-536 OURENSE

CARRETERA: N-536 León - Ourense

TRAMO: Ponferrada - A Rua

SENTIDO: A Rua - Ponferrada

SEÑALIZACIÓN ENTRE	NOMBRE SECUNDARIO	NOMBRE PRIMARIO
Barco de Valdeorras - Sobradelo	SOBRADELO	N-536
Sobradelo - Puente de Domingo Florez	PUENTE DE DOMINGO FLOREZ	N-536 PONFERRADA
Puente de Domingo Florez - Ponferrada		N-536 PONFERRADA

SEÑALIZACIÓN DE DIRECCIÓN PROPIA

RELACIÓN DE NOMBRES PRIMARIOS Y SECUNDARIOS

CARRETERA: N-540 Lugo - Portugal por Ourense

TRAMO: Lugo - Portugal

SENTIDO: Lugo - Portugal

SEÑALIZACIÓN ENTRE	NOMBRE SECUNDARIO	NOMBRE PRIMARIO
Lugo - Guntín	GUNTÍN LALÍN	N-540 N-640 OURENSE N-547 SANTIAGO
Guntín - Int. N-640	LALÍN	N-540 N-640 OURENSE
Int. N-640 - Taboada	TABOADA	N-540 OURENSE
Taboada - Chantada	CHANTADA	N-540 OURENSE
Chantada - Cambeo	CAMBEO	N-540 OURENSE
Cambeo - Ourense		N-540 N-525 OURENSE

SEÑALIZACIÓN DE DIRECCIÓN PROPIA

RELACIÓN DE NOMBRES PRIMARIOS Y SECUNDARIOS

TRAMO: Lugo - Portugal

CARRETERA: N-540 Lugo - Portugal por Ourense SENTIDO: Portugal - Lugo

SEÑALIZACIÓN ENTRE	NOMBRE SECUNDARIO	NOMBRE PRIMARIO
Ourense - Cambeo	CAMBEO	<div style="display: flex; align-items: center; gap: 5px;"> <div style="border: 1px solid black; padding: 2px;">N-540</div> LUGO </div> <div style="display: flex; align-items: center; gap: 5px; margin-top: 5px;"> <div style="border: 1px solid black; padding: 2px;">N-525</div> SANTIAGO </div>
Cambeo - Chantada	CHANTADA	<div style="display: flex; align-items: center; gap: 5px;"> <div style="border: 1px solid black; padding: 2px;">N-540</div> LUGO </div>
Chantada - Taboada	TABOADA	<div style="display: flex; align-items: center; gap: 5px;"> <div style="border: 1px solid black; padding: 2px;">N-540</div> LUGO </div>
Taboada - Int. N-640	GUNTÍN	<div style="display: flex; align-items: center; gap: 5px;"> <div style="border: 1px solid black; padding: 2px;">N-540</div> LUGO </div>
Int. N-640 - Guntín	GUNTÍN	<div style="display: flex; align-items: center; gap: 5px;"> <div style="border: 1px solid black; padding: 2px;">N-540</div> <div style="border: 1px solid black; padding: 2px;">N-640</div> LUGO </div>
Guntín - Lugo		<div style="display: flex; align-items: center; gap: 5px;"> <div style="border: 1px solid black; padding: 2px;">N-540</div> <div style="border: 1px solid black; padding: 2px;">N-640</div> <div style="border: 1px solid black; padding: 2px;">N-547</div> LUGO </div>

SEÑALIZACIÓN DE DIRECCIÓN PROPIA

RELACIÓN DE NOMBRES PRIMARIOS Y SECUNDARIOS

TRAMO: Ourense - Pontevedra
 CARRETERA: N-541 Ourense - Pontevedra SENTIDO: Ourense - Pontevedra

SEÑALIZACIÓN ENTRE	NOMBRE SECUNDARIO	NOMBRE PRIMARIO
Ourense - Untes	UNTES	N-541 N-120
Untes - Int. N-120		N-541 PONTEVEDRA
Int. N-120 - O Carballino	O CARBALLINO	N-120 VIGO
O Carballino - Pontevedra		N-541 PONTEVEDRA
		N-541 PONTEVEDRA

TRAMO: Ourense - Pontevedra
 CARRETERA: N-541 Ourense - Pontevedra SENTIDO: Pontevedra - Ourense

SEÑALIZACIÓN ENTRE	NOMBRE SECUNDARIO	NOMBRE PRIMARIO
Pontevedra - O Carballino	O CARBALLINO	N-541 OURENSE
O Carballino - Int. N-120		N-541 OURENSE
Int. N-120 - Ourense		N-541 N-120 OURENSE

SEÑALIZACIÓN DE DIRECCIÓN PROPIA

RELACIÓN DE NOMBRES PRIMARIOS Y SECUNDARIOS

CARRETERA: N-547 Lugo - Santiago

TRAMO: Guntín - Lavacolla

SENTIDO: Guntín - Lavacolla

SEÑALIZACIÓN ENTRE	NOMBRE SECUNDARIO	NOMBRE PRIMARIO
Guntín - Palas de Rei	PALAS DE REI	N-547 SANTIAGO
Palas de Rei - Melide	MELIDE	N-547 SANTIAGO
Melide - Arzúa	ARZÚA	N-547 SANTIAGO
Arzúa - Int. N-634		N-547 SANTIAGO

CARRETERA: N-547 Lugo - Santiago

TRAMO: Guntín - Lavacolla

SENTIDO: Lavacolla - Guntín

SEÑALIZACIÓN ENTRE	NOMBRE SECUNDARIO	NOMBRE PRIMARIO
Int. con N-634 - Arzúa	ARZÚA	N-547
Arzúa - Melide	MELIDE	N-547 LUGO
Melide - Palas de Rei	PALAS DE REI	N-547 LUGO
Palas de Rei - Guntín	GUNTÍN	N-547 LUGO


SEÑALIZACIÓN DE DIRECCIÓN PROPIA

RELACIÓN DE NOMBRES PRIMARIOS Y SECUNDARIOS

CARRETERA: N-550 A Coruña - Tui

TRAMO: A Coruña - Tui

SENTIDO: A Coruña - Tui

SEÑALIZACIÓN ENTRE	NOMBRE SECUNDARIO	NOMBRE PRIMARIO
A Coruña - Aeropuerto	 aeropuerto	N-550 SANTIAGO PONTEVEDRA
Aeropuerto - Ordes	ORDES	N-550 SANTIAGO PONTEVEDRA
Ordes - Sigüeiro	SIGÜEIRO	N-550 SANTIAGO PONTEVEDRA
Sigüeiro - Santiago de Compostela		N-550 SANTIAGO PONTEVEDRA
Santiago de Compostela - Padrón	PADRÓN	N-550 PONTEVEDRA
Padrón - Pontecesures	PONTECESURES	N-550 PONTEVEDRA
Pontecesures - Caldas de Reis	CALDAS DE REIS	N-550 PONTEVEDRA
Caldas de Reis - Pontevedra		N-550 PONTEVEDRA
Pontevedra - Redondela	REDONDELA	N-550 TUI VIGO
Redondela - Porriño	PORRIÑO	N-550 TUI PORTO
Porriño - Tui		N-550 TUI PORTO


SEÑALIZACIÓN DE DIRECCIÓN PROPIA

RELACIÓN DE NOMBRES PRIMARIOS Y SECUNDARIOS

CARRETERA: N-550 A Coruña - Tui

TRAMO: A Coruña - Tui

SENTIDO: Tui - A Coruña

SEÑALIZACIÓN ENTRE	NOMBRE SECUNDARIO	NOMBRE PRIMARIO
Frontera - Tui		N-550 TUI PONTEVEDRA
Tui - Porriño	PORRIÑO	N-550 VIGO PONTEVEDRA
Porriño - Redondela	REDONDELA	N-550 PONTEVEDRA SANTIAGO
Redondela - Pontevedra		N-550 PONTEVEDRA SANTIAGO
Pontevedra - Caldas de Reis	CALDAS DE REIS	N-550 SANTIAGO A CORUÑA
Caldas de Reis - Pontecesurse	PONTECESURES	N-550 SANTIAGO A CORUÑA
Pontecesures - Padrón	PADRÓN	N-550 SANTIAGO A CORUÑA
Padrón - Santiago de Compostela		N-550 SANTIAGO A CORUÑA
Santiago de Compostela - Sigüeiro	SIGÜEIRO	N-550 A CORUÑA
Santiago de Compostela - Ordes	ORDES	N-550 A CORUÑA
Ordes - Aeropuerto	 aeropuerto	N-550 A CORUÑA
Aeropuerto - A Coruña		N-550 A CORUÑA

SEÑALIZACIÓN DE DIRECCIÓN PROPIA

RELACIÓN DE NOMBRES PRIMARIOS Y SECUNDARIOS

TRAMO: Redondela - Puerto de Vigo

CARRETERA: N-552 Acceso Puerto de Vigo SENTIDO: Redondela - Puerto de Vigo

SEÑALIZACIÓN ENTRE	NOMBRE SECUNDARIO	NOMBRE PRIMARIO
--------------------	-------------------	-----------------

Redondela - Puerto de Vigo		<div style="border: 1px solid black; display: inline-block; padding: 2px;">N-552</div> VIGO
----------------------------	--	---------------------------------------------------------------------------------------------

TRAMO: Redondela - Puerto de Vigo

CARRETERA: N-552 Acceso Puerto de Vigo SENTIDO: Puerto de Vigo - Redondela

SEÑALIZACIÓN ENTRE	NOMBRE SECUNDARIO	NOMBRE PRIMARIO
--------------------	-------------------	-----------------

Puerto de Vigo - Redondela	REDONDELA	<div style="border: 1px solid black; display: inline-block; padding: 2px;">N-552</div> PONTEVEDRA
----------------------------	-----------	---------------------------------------------------------------------------------------------------

SEÑALIZACIÓN DE DIRECCIÓN PROPIA

RELACIÓN DE NOMBRES PRIMARIOS Y SECUNDARIOS

CARRETERA: N-554 N-550 - Enlace A-9 TRAMO: Vilaboa - Enlace A-9
SENTIDO: Vilaboa - Enlace A-9

SEÑALIZACIÓN ENTRE	NOMBRE SECUNDARIO	NOMBRE PRIMARIO
--------------------	-------------------	-----------------

Vilaboa - Enlace A-9	CANGAS	N-554
----------------------	--------	-------

CARRETERA: N-554 N-550 - Enlace A-9 TRAMO: Vilaboa - Enlace A-9
SENTIDO: Enlace A-9 - Vilaboa

SEÑALIZACIÓN ENTRE	NOMBRE SECUNDARIO	NOMBRE PRIMARIO
--------------------	-------------------	-----------------

Enlace A-9 - Vilaboa	VILABOA	N-554 PONTEVEDRA
----------------------	---------	------------------

SEÑALIZACIÓN DE DIRECCIÓN PROPIA

RELACIÓN DE NOMBRES PRIMARIOS Y SECUNDARIOS

TRAMO: Redondela - Aeropuerto

CARRETERA: N-555 Acceso al Aeropuerto de Vigo SENTIDO: Redondela - Aeropuerto

SEÑALIZACIÓN ENTRE	NOMBRE SECUNDARIO	NOMBRE PRIMARIO
Redondela - Aeropuerto		✈ aeropuerto

TRAMO: Redondela - Aeropuerto

CARRETERA: N-555 Acceso al Aeropuerto de Vigo SENTIDO: Aeropuerto - Redondela


SEÑALIZACIÓN ENTRE	NOMBRE SECUNDARIO	NOMBRE PRIMARIO
Aeropuerto - Redondela	REDONDELA	<div style="border: 1px solid black; display: inline-block; padding: 2px;">N-555</div> PONTEVEDRA

SEÑALIZACIÓN DE DIRECCIÓN PROPIA

RELACIÓN DE NOMBRES PRIMARIOS Y SECUNDARIOS


CARRETERA: N-556 Acceso al Aeropuerto de Vigo
TRAMO: Vigo - Aeropuerto
SENTIDO: Vigo - Aeropuerto

SEÑALIZACIÓN ENTRE	NOMBRE SECUNDARIO	NOMBRE PRIMARIO
--------------------	-------------------	-----------------

Vigo - Aeropuerto		 aeropuerto
-------------------	--	------------------------------------------------------------------------------------------------

CARRETERA: N-556 Acceso al Aeropuerto de Vigo
TRAMO: Vigo -Aeropuerto
SENTIDO: Aeropuerto - Vigo

SEÑALIZACIÓN ENTRE	NOMBRE SECUNDARIO	NOMBRE PRIMARIO
--------------------	-------------------	-----------------

Aeropuerto - Vigo		 VIGO
-------------------	--	--------------------------------------------------------------------------------------------

SEÑALIZACIÓN DE DIRECCIÓN PROPIA

RELACIÓN DE NOMBRES PRIMARIOS Y SECUNDARIOS

TRAMO: A Coruña - Puerto

CARRETERA: N-557 Acceso al Puerto de A Coruña SENTIDO: A Coruña - Puerto

SEÑALIZACIÓN ENTRE	NOMBRE SECUNDARIO	NOMBRE PRIMARIO
--------------------	-------------------	-----------------

A Coruña - Puerto		puerto
-------------------	--	--------

TRAMO: A Coruña - Puerto

CARRETERA: N-557 Acceso al Puerto de A Coruña SENTIDO: Puerto - A Coruña

SEÑALIZACIÓN ENTRE	NOMBRE SECUNDARIO	NOMBRE PRIMARIO
--------------------	-------------------	-----------------

Puerto - A Coruña		<div style="border: 1px solid black; display: inline-block; padding: 2px;">N-557</div> A CORUÑA
-------------------	--	-------------------------------------------------------------------------------------------------

SEÑALIZACIÓN DE DIRECCIÓN PROPIA

RELACIÓN DE NOMBRES PRIMARIOS Y SECUNDARIOS

TRAMO: Pontevedra - Marín

CARRETERA: N-558 Acceso al Puerto de Marín SENTIDO: Pontevedra - Marín

SEÑALIZACIÓN ENTRE	NOMBRE SECUNDARIO	NOMBRE PRIMARIO
--------------------	-------------------	-----------------

Pontevedra - Marín		<table border="1"><tr><td>N-558</td><td>Marín</td></tr></table>	N-558	Marín
N-558	Marín			

TRAMO: Pontevedra - Marín

CARRETERA: N-558 Acceso al Puerto de Marín SENTIDO: Marín - Pontevedra

SEÑALIZACIÓN ENTRE	NOMBRE SECUNDARIO	NOMBRE PRIMARIO
--------------------	-------------------	-----------------

Marín - Pontevedra		<table border="1"><tr><td>N-558</td><td>Pontevedra</td></tr></table>	N-558	Pontevedra
N-558	Pontevedra			

SEÑALIZACIÓN DE DIRECCIÓN PROPIA

RELACIÓN DE NOMBRES PRIMARIOS Y SECUNDARIOS

CARRETERA: N-601 Madrid - León por
Valladolid

TRAMO: Adanero - León

SENTIDO: Adanero - León


SEÑALIZACIÓN ENTRE	NOMBRE SECUNDARIO	NOMBRE PRIMARIO
Adanero - Int. C-605	OLMEDO	N-601
Int. C-605 - Olmedo	OLMEDO	N-601 VALLADOLID
Olmedo - Valladolid		N-601 VALLADOLID
Valladolid - Aeropuerto	 aeropuerto	N-601 LEÓN
Aeropuerto - Medina de Ríoseco	MEDINA DE RÍOSECO	N-601 LEÓN
Medina de Ríoseco - Becilla de Valderaduey	BECILLA DE VALDERADUEY BENAVENTE	N-601 LEÓN
Becilla de Valderaduey - Int. N-120	MANSILLA DE LAS MULAS	N-601 LEÓN
Int. N-120 - Mansilla de las Mulas	MANSILLA DE LAS MULAS	N-601 N-120 LEÓN
Mansilla de las Mulas - León		N-601 N-120 LEÓN

SEÑALIZACIÓN DE DIRECCIÓN PROPIA

RELACIÓN DE NOMBRES PRIMARIOS Y SECUNDARIOS

CARRETERA: N-601 Madrid - León por Valladolid

TRAMO: Adanero - León
SENTIDO: León - Adanero

SEÑALIZACIÓN ENTRE	NOMBRE SECUNDARIO	NOMBRE PRIMARIO
León - Mansilla de las Mulas	MANSILLA DE LAS MULAS	N-601 VALLADOLID N-120 BURGOS
Mansilla de las Mulas - Enlace autovía autonómica		N-601 VALLADOLID N-120 BURGOS
Enlace autovía autonómica - Int. N-120		N-601 VALLADOLID N-120 BURGOS
Int. N-120 - Becilla de Valderaduey	BECILLA DE VALDERADUEY	N-601 VALLADOLID PALENCIA
Becilla de Valderaduey - Medina de Ríoseco	MEDINA DE RÍOSECO	N-601 VALLADOLID
Medina de Ríoseco - Aeropuerto	 aeropuerto	N-601 VALLADOLID
Aeropuerto - Valladolid		N-601 VALLADOLID
Valladolid - Olmedo	OLMEDO	N-601
Olmedo - Int. C-605	ADANERO	N-601 SEGOVIA MADRID
Int. C-605 - Int. N-403	ADANERO	N-601 AVILA MADRID
Int. N-403 - Adanero	ADANERO	N-601 MADRID

SEÑALIZACIÓN DE DIRECCIÓN PROPIA

RELACIÓN DE NOMBRES PRIMARIOS Y SECUNDARIOS

CARRETERA: N-603 Madrid - Segovia TRAMO: San Rafael (N-VI) - Segovia
SENTIDO: San Rafael - Segovia

SEÑALIZACIÓN ENTRE	NOMBRE SECUNDARIO	NOMBRE PRIMARIO
San Rafael - Segovia		N-603 SEGOVIA

CARRETERA: N-603 Madrid - Segovia TRAMO: San Rafael (N-VI) - Segovia
SENTIDO: Segovia - San Rafael

SEÑALIZACIÓN ENTRE	NOMBRE SECUNDARIO	NOMBRE PRIMARIO
Segovia - San Rafael	SAN RAFAEL	N-603 MADRID

SEÑALIZACIÓN DE DIRECCIÓN PROPIA

RELACIÓN DE NOMBRES PRIMARIOS Y SECUNDARIOS

CARRETERA: N-610 Palencia - Ourense TRAMO: Palencia - Benavente (N-VI)
SENTIDO: Palencia - Benavente

SEÑALIZACIÓN ENTRE	NOMBRE SECUNDARIO	NOMBRE PRIMARIO
Palencia - Villalón de Campos	VILLALÓN DE CAMPOS BENAVENTE	N-610 LEÓN
Villalón de Campos - Becilla de Valderaduey	BECILLA DE VALDERADUEY BENAVENTE	N-610 LEÓN
Becilla de Valderaduey - Enlace N-VI (Castrogonzalo)		N-610 BENAVENTE

CARRETERA: N-610 Palencia - Ourense TRAMO: Palencia - Benavente (N-VI)
SENTIDO: Benavente - Palencia

SEÑALIZACIÓN ENTRE	NOMBRE SECUNDARIO	NOMBRE PRIMARIO
Enlace N-VI (Castronzalo) - Becilla de Valderaduey	BECILLA DE VALDERADUEY	N-610 PALENCIA
Becilla de Valderaduey - Villalón de Campos	VILLALÓN DE CAMPOS	N-610 PALENCIA
Villalón de Campos - Palencia		N-610 PALENCIA

SEÑALIZACIÓN DE DIRECCIÓN PROPIA

RELACIÓN DE NOMBRES PRIMARIOS Y SECUNDARIOS

TRAMO: Venta de Baños - Santander

CARRETERA: N-611 Palencia a Santander

SENTIDO: Venta de Baños - Santander

SEÑALIZACIÓN ENTRE	NOMBRE SECUNDARIO	NOMBRE PRIMARIO
Venta de Baños - Palencia		N-611 Palencia Santander
Palencia - Osorno	OSORNO	N-611 SANTANDER
Osorno - Herrera de Pisuerga	HERRERA DE PISUERGA	N-611 SANTANDER
Herrera de Pisuerga - Aguilar de Campoo	AGUILAR DE CAMPOO	N-611 SANTANDER
Aguilar de Campoo - Reinosa	REINOSA	N-611 SANTANDER
Reinosa - Torrelavega	TORRELAVEGA	N-611 SANTANDER
Torrelavega - Barreda	BARREDA	N-611
Barreda - Requejada	REQUEJADA	N-611
Requejada - Oruña	ORUÑA	N-611
Oruña - Puente Arce	PUENTE ARCE	N-611
Puente Arce - Bezana	BEZANA	N-611
Bezana - Santander		N-611 SANTANDER

SEÑALIZACIÓN DE DIRECCIÓN PROPIA

RELACIÓN DE NOMBRES PRIMARIOS Y SECUNDARIOS

TRAMO: Venta de Baños - Santander

CARRETERA: N-611 Palencia a Santander

SENTIDO: Santander - Venta de Baños

SEÑALIZACIÓN ENTRE	NOMBRE SECUNDARIO	NOMBRE PRIMARIO
Santander - Bezana	BEZANA	N-611
Bezana - Puente Arce	PUENTE ARCE	N-611
Puente Arce - Oruña	ORUÑA	N-611
Oruña - Requejada	REQUEJADA	N-611
Requejada - Barreda	BARREDA	N-611
Barreda - Torrelavega	TORRELAVEGA	N-611
Torrelavega - Reinosa	REINOSA	N-611 PALENCIA
Reinosa - Aguilar de Campoo	AGUILAR DE CAMPOO	N-611 PALENCIA
Aguilar de Campoo - Herrera de Pisuerga	HERRERA DE PISUERGA	N-611 PALENCIA
Herrera de Pisuerga - Osorno	OSORNO	N-611 PALENCIA
Osorno - Palencia		N-611 PALENCIA
Palencia - Venta de Baños	Venta de Baños	N-611 Valladolid Madrid

SEÑALIZACIÓN DE DIRECCIÓN PROPIA

RELACIÓN DE NOMBRES PRIMARIOS Y SECUNDARIOS

TRAMO: Burgos (N-I) - Portugal

CARRETERA: N-620 Burgos - Portugal por Salamanca SENTIDO: Burgos (N-I) - Portugal

SEÑALIZACIÓN ENTRE	NOMBRE SECUNDARIO	NOMBRE PRIMARIO
Burgos-Enlace N-I		N-620 Valladolid
Enlace N-I - Enlace CL-610		N-234 Soria Madrid
Enlace CL-610 - Venta de Baños	Venta de Baños	E-80 N-620 Palencia Valladolid
Venta de Baños - Valladolid		E-80 N-620 Valladolid
Valladolid - Tordesillas (Enlace N-VI)	Tordesillas	E-80 N-620 Valladolid Madrid
Tordesillas (Enlace N-VI) - Enlace N-VI (A Coruña)	Benavente	E-80 N-620 N-122 Salamanca Madrid
Enlace N-VI (A Coruña) - Enlace N-122		E-80 N-620 Salamanca
Enlace N-122 - Alaejos	ALAEJOS	N-VI A Coruña
Alaejos - Salamanca (Enlace N-630)		E-82 N-122 Zamora
Salamanca (Enlace N-630) - Enlace N-630 Oeste	AVILA CIUDAD RODRIGO	E-80 N-620 SALAMANCA
Enlace N-630 Oeste - Ciudad Rodrigo	CIUDAD RODRIGO	E-82 N-122 ZAMORA
Ciudad Rodrigo - Fuentes de Oñoro	FUENTES DE OÑORO	E-80 N-620 SALAMANCA GUARDA
		E-80 N-620 SALAMANCA GUARDA
		E-80 N-620 GUARDA
		N-630 CÁCERES
		E-80 N-620 GUARDA
		E-80 N-620 GUARDA

SEÑALIZACIÓN DE DIRECCIÓN PROPIA

RELACIÓN DE NOMBRES PRIMARIOS Y SECUNDARIOS

CARRETERA: N-620 Burgos - Portugal por Salamanca

TRAMO: Burgos (N-I) - Portugal

SENTIDO: Portugal - Burgos (N-I)

SEÑALIZACIÓN ENTRE	NOMBRE SECUNDARIO	NOMBRE PRIMARIO
Fuentes de Oñoro - Ciudad Rodrigo	CIUDAD RODRIGO	E-80 N-620 SALAMANCA
Ciudad Rodrigo - Salamanca Enlace N-630 Oeste		E-80 N-620 SALAMANCA
Salamanca Enlace N-630 Oeste - Enlace N-630	TORDESILLAS	E-80 N-620 VALLADOLID N-630 ZAMORA
Enlace N-630 - Alaejos	ALAEJOS TORDESILLAS	E-80 N-620 VALLADOLID
Alaejos - Tordesillas (Enlace de Salamanca)	TORDESILLAS	E-80 N-620 VALLADOLID MADRID
Enlace de Salamanca - Enlace N-122	TORDESILLAS	E-80 N-620 VALLADOLID
Enlace N-122 - Enlace N-VI		E-80 N-620 N-122 VALLADOLID
Enlace N-VI - Enlace de Valladolid		E-80 N-620 N-122 Valladolid N-VI Madrid
Enlace de Valladolid - Simancas	Simancas	E-80 N-620 Valladolid
Simancas - Valladolid		E-80 N-620 Valladolid Burgos
Valladolid - Venta de Baños	Venta de Baños	E-80 N-620 Palencia Burgos
Venta de Baños - Burgos		E-80 N-620 Burgos

SEÑALIZACIÓN DE DIRECCIÓN PROPIA

RELACIÓN DE NOMBRES PRIMARIOS Y SECUNDARIOS

TRAMO: León - Devesa de Curueño
CARRETERA: N-621 León - Santander por Potes SENTIDO: León - Devesa de Curueño

SEÑALIZACIÓN ENTRE	NOMBRE SECUNDARIO	NOMBRE PRIMARIO
--------------------	-------------------	-----------------

León - Int. Camino vecinal de Puente de Villarente a Boñar	DEVESA DE CURUEÑO - BOÑAR	N-621
------------------------------------------------------------	---------------------------	-------

TRAMO: León - Devesa de Curueño
CARRETERA: N-621 León - Santander por Potes SENTIDO: Devesa de Curueño - León

SEÑALIZACIÓN ENTRE	NOMBRE SECUNDARIO	NOMBRE PRIMARIO
--------------------	-------------------	-----------------

Int. Camino vecinal de Puente de Villarente a Boñar - León		N-621 LEÓN
------------------------------------------------------------	--	------------

SEÑALIZACIÓN DE DIRECCIÓN PROPIA

RELACIÓN DE NOMBRES PRIMARIOS Y SECUNDARIOS

TRAMO: Cistierna - Unquera (N-634)
 CARRETERA: N-621 León - Santander por Potes SENTIDO: Cistierna - Unquera (N-634)

SEÑALIZACIÓN ENTRE	NOMBRE SECUNDARIO	NOMBRE PRIMARIO
Cistierna - Riaño	RIAÑO ARRIONDAS	N-621 N-625 SANTANDER
Riaño - Puerto de San Glorio	puerto de San Glorio UNQUERA	N-621 SANTANDER
Puerto de San Glorio - Potes	POTES UNQUERA	N-621 SANTANDER
Potes - Panes	PANES UNQUERA	N-621 SANTANDER
Panes - Unquera	UNQUERA	N-621 SANTANDER

TRAMO: Cistierna - Unquera (N-634)
 CARRETERA: N-621 León - Santander por Potes SENTIDO: Unquera (N-634) - Cistierna

SEÑALIZACIÓN ENTRE	NOMBRE SECUNDARIO	NOMBRE PRIMARIO
Unquera - Panes	PANES POTES	N-621 LEÓN
Panes - Potes	POTES	N-621 LEÓN
Potes - Puerto de San Glorio	puerto de San Glorio	N-621 LEÓN
Puerto de San Glorio - Riaño	RIAÑO	N-621 LEÓN
Riaño - Cistierna	CISTIerna	N-621 N-625 LEÓN

SEÑALIZACIÓN DE DIRECCIÓN PROPIA

RELACIÓN DE NOMBRES PRIMARIOS Y SECUNDARIOS

TRAMO: Burgos - Santander

CARRETERA: N-623 Burgos - Santander SENTIDO: Burgos - Santander

SEÑALIZACIÓN ENTRE	NOMBRE SECUNDARIO	NOMBRE PRIMARIO
Burgos - Int. N-627		N-623 N-627 SANTANDER
Int. N-627 - Puerto de Páramo de Masa	puerto de Páramo de Masa	N-623 SANTANDER
Puerto de Páramo de Masa - Puerto de Carrales	puerto de Carrales	N-623 SANTANDER
Puerto de Carrales - Puerto del Escudo	puerto del Escudo	N-623 SANTANDER
Puerto del Escudo - Vargas	VARGAS	N-623 SANTANDER
Vargas - Santander		N-623 SANTANDER

SEÑALIZACIÓN DE DIRECCIÓN PROPIA

RELACIÓN DE NOMBRES PRIMARIOS Y SECUNDARIOS

TRAMO: **Burgos - Santander**

CARRETERA: **N-623 Burgos - Santander** SENTIDO: **Santander - Burgos**

SEÑALIZACIÓN ENTRE	NOMBRE SECUNDARIO	NOMBRE PRIMARIO
Santander - Vargas	VARGAS	N-623 BURGOS
Vargas - Puerto del Escudo	puerto del Escudo	N-623 BURGOS
Puerto del Escudo - Puerto de Carrales	puerto de Carrales	N-623 BURGOS
Puerto de Carrales - Puerto de Páramo de Masa	puerto de Páramo de Masa	N-623 BURGOS
Puerto de Páramo de Masa - Int. N-627		N-623 BURGOS
Int. N-627- Burgos		N-623 N-627 BURGOS

SEÑALIZACIÓN DE DIRECCIÓN PROPIA

RELACIÓN DE NOMBRES PRIMARIOS Y SECUNDARIOS

TRAMO: Mansilla - Arriendas
 CARRETERA: N-625 León - Santander por Cangas de Onís
 SENTIDO: León - Arriendas

SEÑALIZACIÓN ENTRE	NOMBRE SECUNDARIO	NOMBRE PRIMARIO
Mansilla - Cistierna	CISTIerna	N-625 RIAÑO
Cistierna - Riaño	RIAÑO ARRIONDAS	N-625 N-621 SANTANDER
Riaño - Puerto del Pontón	puerto del Pontón CANGAS DE ONIS	N-625 ARRIONDAS
Puerto del Pontón - Cangas de Onís	CANGAS DE ONIS Covadonga	N-625 ARRIONDAS
Cangas de Onís - Arriendas		N-625 ARRIONDAS

TRAMO: Mansilla - Arriendas
 CARRETERA: N-625 León - Santander por Cangas de Onís
 SENTIDO: Arriendas - León

SEÑALIZACIÓN ENTRE	NOMBRE SECUNDARIO	NOMBRE PRIMARIO
Arriendas - Cangas de Onís	CANGAS DE ONIS Covadonga	N-625 LEÓN
Cangas de Onís - Puerto del Pontón	puerto del Pontón Riaño	N-625 LEÓN
Puerto del Pontón - Riaño	RIAÑO	N-625 LEÓN
Riaño - Cistierna	CISTIerna	N-625 N-621 LEÓN
Cistierna - Mansilla	MANSILLA DE LAS MULAS	N-625 LEÓN

SEÑALIZACIÓN DE DIRECCIÓN PROPIA

RELACIÓN DE NOMBRES PRIMARIOS Y SECUNDARIOS

CARRETERA: N-627 Burgos - Santander por Aguilar de Campoo TRAMO: Burgos - Aguilar de Campoo
 SENTIDO: Burgos - Aguilar de Campoo

SEÑALIZACIÓN ENTRE	NOMBRE SECUNDARIO	NOMBRE PRIMARIO
Burgos - Int. N-623		N-627 N-623 SANTANDER
Int. N-623 - Montorio	MONTORIO	N-627 AGUILAR DE CAMPOO
Montorio - Int. N-611 (Aguilar de Campoo)	AGUILAR DE CAMPOO	N-627 SANTANDER

CARRETERA: N-627 Burgos - Santander por Aguilar de Campoo TRAMO: Burgos - Aguilar de Campoo
 SENTIDO: Aguilar de Campoo - Burgos

SEÑALIZACIÓN ENTRE	NOMBRE SECUNDARIO	NOMBRE PRIMARIO
Aguilar de Campoo - Montorio	MONTORIO	N-627 BURGOS
Montorio - Int. N-623		N-627 BURGOS
Int. N-623 - Burgos		N-627 N-623 BURGOS

SEÑALIZACIÓN DE DIRECCIÓN PROPIA

RELACIÓN DE NOMBRES PRIMARIOS Y SECUNDARIOS

CARRETERA: N-629 Burgos - Santoña TRAMO: Cereceda - Colindres
 SENTIDO: Cereceda - Colindres

SEÑALIZACIÓN ENTRE	NOMBRE SECUNDARIO	NOMBRE PRIMARIO
Int. N-232 - Trespaderne	TRESPADERNE LAREDO	N-629 SANTANDER
Trespaderne - Medina de Pomar	MEDINA DE POMAR LAREDO	N-629 SANTANDER
Medina de Pomar - Ramales de la Victoria	RAMALES DE LA VICTORIA LADERO	N-629 SANTANDER
Ramales de la Victoria - Colindres	COLINDRES LADERO	N-629 SANTANDER

CARRETERA: N-629 Burgos - Santoña TRAMO: Cereceda - Colindres
 SENTIDO: Colindres - Cereceda

SEÑALIZACIÓN ENTRE	NOMBRE SECUNDARIO	NOMBRE PRIMARIO
Colindres - Ramales de la Victoria	RAMALES DE LA VICTORIA	N-629 BURGOS LOGROÑO
Ramales de la Victoria - Int. C-629		N-629 BURGOS LOGROÑO
Int. C-629 - Medina de Pomar	MEDINA DE POMAR	N-629 LOGROÑO
Medina de Pomar - Trespaderne	TRESPADERNE	N-629 LOGROÑO
Trespaderne - Int. N-232	OÑA	N-629 LOGROÑO

SEÑALIZACIÓN DE DIRECCIÓN PROPIA

RELACIÓN DE NOMBRES PRIMARIOS Y SECUNDARIOS

TRAMO: Oviedo - Mieres

CARRETERA: N-630 Gijón - Puerto de Sevilla

SENTIDO: Oviedo - Puerto de Sevilla

SEÑALIZACIÓN ENTRE	NOMBRE SECUNDARIO	NOMBRE PRIMARIO
Oviedo - Soto de Ribera	SOTO DE RIBERA	N-630 MIERES
Soto de Ribera - Mieres		N-630 MIERES

TRAMO: Oviedo - Mieres

CARRETERA: N-630 Gijón - Puerto de Sevilla

SENTIDO: Puerto de Sevilla - Oviedo

SEÑALIZACIÓN ENTRE	NOMBRE SECUNDARIO	NOMBRE PRIMARIO
Mieres - Soto de Ribera	SOTO DE RIBERA	N-630 OVIEDO
Soto de Ribera - Oviedo		N-630 OVIEDO

SEÑALIZACIÓN DE DIRECCIÓN PROPIA

RELACIÓN DE NOMBRES PRIMARIOS Y SECUNDARIOS

TRAMO: Campomanes - Puerto de Sevilla

CARRETERA: N-630 Gijón - Puerto de Sevilla

SENTIDO: Oviedo - Puerto de Sevilla

SEÑALIZACIÓN ENTRE	NOMBRE SECUNDARIO	NOMBRE PRIMARIO
Campomanes - Puente de los Fierros	PUENTE DE LOS FIERROS	N-630 LEÓN
Puente de los Fierros - Puerto de Pajares	puerto de Pajares	N-630 LEÓN
Puerto de Pajares - Villamanín	VILLAMANÍN	N-630 LEÓN
Villamanín - La Robla	LA ROBLA	N-630 LEÓN
La Robla - León (Ronda Este)		N-630 LEÓN
León (Ronda Este) - Int. N-601		N-630 VALLADOLID ZAMORA
Int. N-601- Int. N-120	ASTORGA	N-630 N-120 ZAMORA MADRID
Int. N-120 - Villamañán	VILLAMAÑÁN	N-630 ZAMORA MADRID
Villamañán - Benavente (Enlace N-VI)	BENAVENTE	N-630 ZAMORA MADRID
Benavente (Enlace N-VI) - Enlace N-VI (El Portazgo)	Palencia	N-VI MADRID N-630 ZAMORA
Enlace N-VI (El Portazgo) - Zamora		N-630 ZAMORA
Zamora - Salamanca (Enlace N-620)		N-630 SALAMANCA
Salamanca (Enlace N-620) - Enlace N-620 Oeste	ÁVILA CIUDAD RODRIGO	N-630 CÁCERES E-80 N-620 GUARDA
Enlace N-620 Oeste - Int. N-501	MADRID ÁVILA	N-630 CÁCERES
Int. N-501 - Guijuelo	GUIJUELO BÉJAR	E-803 N-630 CÁCERES

SEÑALIZACIÓN DE DIRECCIÓN PROPIA

RELACIÓN DE NOMBRES PRIMARIOS Y SECUNDARIOS

TRAMO: Campomanes - Puerto de Sevilla

CARRETERA: N-630 Gijón - Puerto de Sevilla

SENTIDO: Oviedo - Puerto de Sevilla

SEÑALIZACIÓN ENTRE	NOMBRE SECUNDARIO	NOMBRE PRIMARIO
Guijuelo - Béjar	BÉJAR PLASENCIA	E-803 N-630 CÁCERES
Béjar - Baños de Montemayor	BAÑOS DE MONTEMAYOR PLASENCIA	E-803 N-630 CÁCERES
Baños de Montemayor - Aldeanueva del Camino	ALDEANUEVA DEL CAMINO PLASENCIA	E-803 N-630 CÁCERES
Aldeanueva del Camino - Plasencia	PLASENCIA	E-803 N-630 CÁCERES
Plasencia - Cañaveral	CAÑAVERAL	E-803 N-630 CÁCERES
Cañaveral - Cáceres		E-803 N-630 CÁCERES
Cáceres - Mérida	MÉRIDA	E-803 N-630 SEVILLA
Mérida - Torremegía	TORREMEGÍA	E-803 N-630 SEVILLA
Torremegía - Almendralejo	ALMENDRALEJO	E-803 N-630 SEVILLA
Almendralejo - Villafranca de los Barros	VILAFRANCA DE LOS BARROS	E-803 N-630 SEVILLA
Villafranca de los Barros - Int. N-432	CÓRDOBA	E-803 N-630 SEVILLA
Int. N-432 - Calzadilla de los Barros	CALZADILLA DE LOS BARROS	E-803 N-630 SEVILLA
Calzadilla de los Barros - Fuente de Cantos	FUENTE DE CANTOS	E-803 N-630 SEVILLA
Fuente de Cantos - Monesterio	MONESTERIO	E-803 N-630 SEVILLA
Monesterio - Santa Olalla	SANTA OLALLA	E-803 N-630 SEVILLA

SEÑALIZACIÓN DE DIRECCIÓN PROPIA

RELACIÓN DE NOMBRES PRIMARIOS Y SECUNDARIOS

TRAMO: Campomanes - Puerto de Sevilla

CARRETERA: N-630 Gijón - Puerto de Sevilla

SENTIDO: Oviedo - Puerto de Sevilla

SEÑALIZACIÓN ENTRE	NOMBRE SECUNDARIO	NOMBRE PRIMARIO
--------------------	-------------------	-----------------

Santa Olalla - El Ronquillo	EL RONQUILLO	E-803 N-630 SEVILLA
El Ronquillo - Sevilla		E-803 N-630 SEVILLA

SEÑALIZACIÓN DE DIRECCIÓN PROPIA

RELACIÓN DE NOMBRES PRIMARIOS Y SECUNDARIOS

TRAMO: Campomanes - Puerto de Sevilla

CARRETERA: N-630 Gijón - Puerto de Sevilla

SENTIDO: Puerto de Sevilla - Oviedo

SEÑALIZACIÓN ENTRE	NOMBRE SECUNDARIO	NOMBRE PRIMARIO	
Sevilla - Venta del Alto	VENTA DEL ALTO	E-803	N-630 MÉRIDA PORTUGAL
Venta del Alto - El Ronquillo	EL RONQUILLO	E-803	N-630 MÉRIDA
El Ronquillo - Santa Olalla	SANTA OLALLA	E-803	N-630 MÉRIDA
Santa Olalla - Monesterio	MONESTERIO	E-803	N-630 MÉRIDA
Monesterio - Fuente de Cantos	FUENTE DE CANTOS	E-803	N-630 MÉRIDA
Fuente de Cantos - Calzadilla de Barros	CALZADILLA DE BARROS	E-803	N-630 MÉRIDA
Calzadilla de Barros - Int. N-432		E-803	N-630 MÉRIDA BADAJOZ
Int. N-432 - Villafranca de los Barros	VILLAFRANCA DE LOS BARROS	E-803	N-630 MÉRIDA
Villafranca de los Barros - Almendralejo	ALMENDRALEJO	E-803	N-630 MÉRIDA
Almendralejo - Torremegía	TORREMEGÍA	E-803	N-630 MÉRIDA
Torremegía - Mérida		E-803	N-630 MÉRIDA
Mérida - Cáceres		E-803	N-630 CÁCERES
Cáceres - Cañaverál	CAÑAVERAL PLASENCIA	E-803	N-630 SALAMANCA
Cañaverál - Plasencia	PLASENCIA	E-803	N-630 SALAMANCA

SEÑALIZACIÓN DE DIRECCIÓN PROPIA

RELACIÓN DE NOMBRES PRIMARIOS Y SECUNDARIOS

TRAMO: Campomanes - Puerto de Sevilla

CARRETERA: N-630 Gijón - Puerto de Sevilla

SENTIDO: Puerto de Sevilla - Oviedo

SEÑALIZACIÓN ENTRE	NOMBRE SECUNDARIO	NOMBRE PRIMARIO
Plasencia - Aldeanueva del Camino	ALDEANUEVA DEL CAMINO	E-803 N-630 SALAMANCA
Aldeanueva del Camino - Baños de Montemayor	BAÑOS DE MONTEMAYOR	E-803 N-630 SALAMANCA
Baños de Montemayor - Béjar	BÉJAR	E-803 N-630 SALAMANCA
Béjar - Guijuelo	GUIJUELO	E-803 N-630 SALAMANCA
Guijuelo - Salamanca (Int. N-501)		E-803 N-630 SALAMANCA
Salamanca (Int. N-501) - Enlace N-620 Oeste	VALLADOLID GUARDA	N-630 ZAMORA
Enlace N-620 Oeste - Enlace N-620 Norte	TORDESILLAS	N-630 ZAMORA E-80 N-620 VALLADOLID
Enlace N-620 Norte - Zamora		N-630 ZAMORA
Zamora - Int. N-631	BENAVENTE	N-630 LEÓN OURENSE
Int. N-631 - Enlace N-V I (El Portazgo)	BENAVENTE	N-630 LEÓN
Enlace N-VI (El Portazgo) - Enlace N-630		N-630 León N-VI A Coruña
Enlace N-630 - Villamañán	VILLAMAÑÁN	N-630 LEÓN OVIEDO
Villamañán - León		N-630 LEÓN OVIEDO
León - La Robla	LA ROBLA	N-630 OVIEDO

SEÑALIZACIÓN DE DIRECCIÓN PROPIA





RELACIÓN DE NOMBRES PRIMARIOS Y SECUNDARIOS

TRAMO: Campomanes - Puerto de Sevilla

CARRETERA: N-630 Gijón - Puerto de Sevilla

SENTIDO: Puerto de Sevilla - Oviedo

SEÑALIZACIÓN ENTRE	NOMBRE SECUNDARIO	NOMBRE PRIMARIO
--------------------	-------------------	-----------------

La Robla - Villamanín	VILLAMANÍN	 OVIEDO
Villamanín - Puerto de Pajares	Puerto de Pajares	 OVIEDO
Puerto de Pajares - Puente de los Fierros	PUENTE DE LOS FIERROS	 OVIEDO
Puente de los Fierros - Campomanes	CAMPOMANES	 OVIEDO

SEÑALIZACIÓN DE DIRECCIÓN PROPIA

RELACIÓN DE NOMBRES PRIMARIOS Y SECUNDARIOS

CARRETERA: N-631 Zamora - Ourense TRAMO: Int. N-525 - Int. N-630
SENTIDO: Zamora - Ourense

SEÑALIZACIÓN ENTRE	NOMBRE SECUNDARIO	NOMBRE PRIMARIO
--------------------	-------------------	-----------------

Int. N-630 - Int. N-525	PUEBLA DE SANABRIA	<table border="1"><tr><td>N-631</td><td>OURENSE</td></tr></table>	N-631	OURENSE
N-631	OURENSE			

CARRETERA: N-631 Zamora - Ourense TRAMO: Int. N-525 - Int. N-630
SENTIDO: Ourense - Zamora

SEÑALIZACIÓN ENTRE	NOMBRE SECUNDARIO	NOMBRE PRIMARIO
--------------------	-------------------	-----------------

Int. N-525 - Int. N-630		<table border="1"><tr><td>N-631</td><td>ZAMORA</td></tr></table>	N-631	ZAMORA
N-631	ZAMORA			

SEÑALIZACIÓN DE DIRECCIÓN PROPIA

RELACIÓN DE NOMBRES PRIMARIOS Y SECUNDARIOS

TRAMO: Llovio - Gijón

CARRETERA: N-632 Ribadesella - Luarca por Gijón y Avilés SENTIDO: Llovio - Gijón

SEÑALIZACIÓN ENTRE	NOMBRE SECUNDARIO	NOMBRE PRIMARIO
Llovio - Ribadesella	RIBADESELLA	<input type="text" value="N-632"/> GIJÓN
Ribadesella - Colunga	COLUNGA	<input type="text" value="N-632"/> GIJÓN
Colunga - Villaviciosa	VILLAVICIOSA	<input type="text" value="N-632"/> GIJÓN
Villaviciosa - Gijón		<input type="text" value="N-632"/> GIJÓN

TRAMO: Llovio - Gijón


CARRETERA: N-632 Ribadesella - Luarca por Gijón y Avilés SENTIDO: Gijón - Llovio

SEÑALIZACIÓN ENTRE	NOMBRE SECUNDARIO	NOMBRE PRIMARIO
Gijón - Villaviciosa	VILLAVICIOSA	<input type="text" value="N-632"/> SANTANDER
Villaviciosa - Colunga	COLUNGA	<input type="text" value="N-632"/> SANTANDER
Colunga - Ribadesella	RIBADESELLA	<input type="text" value="N-632"/> SANTANDER
Ribadesella - Llovio	LLOVIO	<input type="text" value="N-632"/> SANTANDER OVIEDO


SEÑALIZACIÓN DE DIRECCIÓN PROPIA

RELACIÓN DE NOMBRES PRIMARIOS Y SECUNDARIOS

TRAMO: Avilés - Luarca
 CARRETERA: N-632 Ribadesella - Luarca por Gijón y Avilés SENTIDO: Avilés - Luarca

SEÑALIZACIÓN ENTRE	NOMBRE SECUNDARIO	NOMBRE PRIMARIO
Avilés - Int. N-643	 aeropuerto	E-70 N-632 A CORUÑA
Int. N-643 - Soto del Barco	SOTO DEL BARCO	E-70 N-632 A CORUÑA
Soto del Barco - Cadavedo	CADAVEDO	E-70 N-632 A CORUÑA
Cadavedo - Luarca	LUARCA	E-70 N-632 A CORUÑA

TRAMO: Avilés - Luarca
 CARRETERA: N-632 Ribadesella - Luarca por Gijón y Avilés SENTIDO: Luarca- Avilés

SEÑALIZACIÓN ENTRE	NOMBRE SECUNDARIO	NOMBRE PRIMARIO
Luarca - Cadavedo	CADAVEDO	E-70 N-632 AVILÉS OVIEDO
Cadavedo - Soto del Barco	SOTO DEL BARCO	E-70 N-632 AVILÉS OVIEDO
Soto del Barco - Int. N-643	 aeropuerto	E-70 N-632 AVILÉS OVIEDO
Int. N-643 - Avilés		E-70 N-632 AVILÉS OVIEDO

SEÑALIZACIÓN DE DIRECCIÓN PROPIA

RELACIÓN DE NOMBRES PRIMARIOS Y SECUNDARIOS

TRAMO: L.P. Vizcaya - Santiago

CARRETERA: N-634 San Sebastián - Santiago SENTIDO: San Sebastián - Santiago

SEÑALIZACIÓN ENTRE	NOMBRE SECUNDARIO	NOMBRE PRIMARIO
Lim. Vizcaya - Ontón	ONTÓN	N-634
Ontón - Mioño	MIOÑO	N-634
Mioño - Castro-Urdiales	CASTRO-URDIALES	N-634
Castro Urdiales - Cerdigo	CERDIGO	N-634
Cerdigo - Islares	ISLARES	N-634
Islares - Oriñón	ORIÑÓN	N-634
Oriñón - Laredo	LAREDO	N-634
Laredo - Colindres	COLINDRES	N-634
Colindres - Treto	TRETO	N-634
Treto - Gama	GAMA	N-634
Gama - Beranga	BERANGA	N-634
Beranga - Praves	PRAVES	N-634
Praves - Anero	ANERO	N-634
Anero - Hoznayo	HOZNAYO	N-634
Hoznayo - Solares	SOLARES	N-634
Solares - Vargas	VARGAS TORRELAVEGA	E-70 N-634 OVIEDO

SEÑALIZACIÓN DE DIRECCIÓN PROPIA

RELACIÓN DE NOMBRES PRIMARIOS Y SECUNDARIOS

TRAMO: L.P. Vizcaya - Santiago

CARRETERA: N-634 San Sebastián - Santiago SENTIDO: San Sebastián - Santiago

SEÑALIZACIÓN ENTRE	NOMBRE SECUNDARIO	NOMBRE PRIMARIO	
Vargas - Torrelavega	TORRELAVEGA	E-70	N-634 OVIEDO
Torrelavega - Cabezón de la Sal	CABEZÓN DE LA SAL	E-70	N-634 OVIEDO
Cabezón de la Sal - San Vicente de la Barquera	SAN VICENTE DE LA BARQUERA	E-70	N-634 OVIEDO
San Vicente de la Barquera - Unquera	UNQUERA	E-70	N-634 OVIEDO
Unquera - Llanes	LLANES	E-70	N-634 OVIEDO
Llanes - Int. N-632	RIBADESELLA	E-70	N-634 OVIEDO
Int. N-632 - Arriondas	ARRIONDAS	E-70	N-634 OVIEDO
Arriondas - Infiesto	INFIESTO	E-70	N-634 OVIEDO
Infiesto - Nava	NAVA	E-70	N-634 OVIEDO
Nava - Enlace A-8	POLA DE SIERO	E-70	N-634 OVIEDO
Enlace A-8 - Pola de Siero	POLA DE SIERO	N-634	OVIEDO
Pola de Siero - Oviedo		N-634	OVIEDO
Oviedo - Grado	GRADO	N-634	LA ESPINA
Grado - Cornellana	CORNELLANA	N-634	LA ESPINA
Cornellana - Salas	SALAS	N-634	LA ESPINA
Salas - La Espina		N-634	LA ESPINA

SEÑALIZACIÓN DE DIRECCIÓN PROPIA

RELACIÓN DE NOMBRES PRIMARIOS Y SECUNDARIOS

TRAMO: L.P. Vizcaya - Santiago

CARRETERA: N-634 San Sebastián - Santiago SENTIDO: San Sebastián - Santiago

SEÑALIZACIÓN ENTRE	NOMBRE SECUNDARIO	NOMBRE PRIMARIO
La Espina - Canero	CANERO	N-634 A CORUÑA
Canero - Luarca	LUARCA	N-634 A CORUÑA
Luarca - Navía	NAVÍA	E-70 N-634 A CORUÑA
Navía - Tapia de Casariego	TAPIA DE CASARIEGO	E-70 N-634 A CORUÑA
Tapia de Casariego - Barres	BARRES	E-70 N-634 A CORUÑA
Barres - Ribadeo	RIBADEO	E-70 N-634 A CORUÑA
Ribadeo - Barreiros	BARREIROS	E-70 N-634 A CORUÑA
		N-642 SAN CIBRAO
Barreiros - Lourenzá	LOURENZÁ	E-70 N-634 A CORUÑA LUGO
Lourenzá - Mondoñedo	MONDOÑEDO	E-70 N-634 A CORUÑA LUGO
Mondoñedo - Abadín	ABADÍN	E-70 N-634 A CORUÑA LUGO
Abadín - Vilalba	VILALBA	E-70 N-634 A CORUÑA LUGO
Vilalba - Enlace A-6	BAAMONDE	E-70 N-634 A CORUÑA SANTIAGO
Enlace A-6 - Baamonde	BAAMONDE	N-634

SEÑALIZACIÓN DE DIRECCIÓN PROPIA

RELACIÓN DE NOMBRES PRIMARIOS Y SECUNDARIOS

TRAMO: L.P. Vizcaya - Santiago

CARRETERA: N-634 San Sebastián - Santiago SENTIDO: San Sebastián - Santiago


SEÑALIZACIÓN ENTRE	NOMBRE SECUNDARIO	NOMBRE PRIMARIO
Baamonde - Guitiriz	GUITIRIZ	N-634 N-VI
Guitiriz - Int. N-VI (Porto Bello)	BETANZOS	N-634 N-VI
Int. N-VI (Porto Bello) - Teixeiro	TEIXEIRO	N-634 SANTIAGO
Teixeiro - Int. N-547		N-634 SANTIAGO
Int. N-547 - Lavacolla	LAVACOLLA	N-634 N-547 SANTIAGO
Lavacolla - Santiago de Compostela		N-634 N-547 SANTIAGO

SEÑALIZACIÓN DE DIRECCIÓN PROPIA

RELACIÓN DE NOMBRES PRIMARIOS Y SECUNDARIOS

TRAMO: L.P. Vizcaya - Santiago

CARRETERA: N-634 San Sebastián - Santiago SENTIDO: Santiago - San Sebastián

SEÑALIZACIÓN ENTRE	NOMBRE SECUNDARIO	NOMBRE PRIMARIO
Santiago de Compostela - LC-250	 aeropuerto	N-547 LUGO N-634 OVIEDO
LC-250 - Int. N-547		N-547 LUGO N-634 OVIEDO
Int. N-547 - Teixeira	TEIXEIRO	N-634 OVIEDO LUGO
Teixeiro - Int. N-VI (Porto Bello)		N-634 OVIEDO LUGO
Int. N-VI (Porto Bello) - Guitiriz	GUITIRIZ	N-634 N-VI
Guitiriz - Baamonde	BAAMONDE	N-634 N-VI
Baamonde - Vilalba	VILALBA	E-70 N-634 OVIEDO
Vilalba - Abadín	ABADÍN	E-70 N-634 OVIEDO
Abadín - Mondoñedo	MONDOÑEDO	E-70 N-634 OVIEDO
Mondoñedo - Lourenzá	LOURENZÁ	E-70 N-634 OVIEDO
Lourenzá - Barreiros	BARREIROS	E-70 N-634 OVIEDO
Barreiros - Ribadeo	RIBADEO	E-70 N-634 N-642 OVIEDO
Ribadeo - Barres	BARRES AVILÉS	E-70 N-634 OVIEDO
Barres - Tapia de Casariego	TAPIA DE CASARIEGO AVILES	E-70 N-634 OVIEDO
Tapia de Casariego - Navía	NAVÍA AVILÉS	E-70 N-634 OVIEDO
Navía - Luarca	LUARCA AVILÉS	E-70 N-634 OVIEDO
Luarca - Trevías	TREVÍAS TINEO	N-634 LA ESPINA

SEÑALIZACIÓN DE DIRECCIÓN PROPIA

RELACIÓN DE NOMBRES PRIMARIOS Y SECUNDARIOS

TRAMO: L.P. Vizcaya - Santiago

CARRETERA: N-634 San Sebastián - Santiago

SENTIDO: Santiago - San Sebastián

SEÑALIZACIÓN ENTRE	NOMBRE SECUNDARIO	NOMBRE PRIMARIO
Trevías - La Espina	LA ESPINA	N-634 LA ESPINA
La Espina - Salas	SALAS	N-634 OVIEDO
Salas - Cornellana	CORNELLANA	N-634 OVIEDO
Cornellana - Grado	GRADO	N-634 OVIEDO
Grado - Oviedo		N-634 OVIEDO
Oviedo - Pola de Siero	POLA DE SIERO	N-634
Pola de Siero - Enlace A-8		N-634 SANTANDER
Enlace A-8 - Nava	NAVA	E-70 N-634 SANTANDER
Nava - Infiesto	INFIESTO	E-70 N-634 SANTANDER
Infiesto - Arriondas	ARRIONDAS	E-70 N-634 SANTANDER
Arriondas - Int. N-632	RIBADESELLA	E-70 N-634 SANTANDER
Int. N-632 - Llanes	LLANES	E-70 N-634 SANTANDER
Llanes - Unquera	UNQUERA	E-70 N-634 SANTANDER
Unquera - San Vicente de la Barquera	SAN VICENTE DE LA BARQUERA	E-70 N-634 SANTANDER
San Vicente de la Barquera - Cabezón de la Sal	CABEZÓN DE LA SAL TORRELAVEGA	E-70 N-634 SANTANDER
Cabezón de la Sal - Torrelavega	TORRELAVEGA	E-70 N-634 SANTANDER
Torrelavega - Vargas	VARGAS	E-70 N-634 BILBAO
Vargas - Solares	SOLARES	E-70 N-634 BILBAO

SEÑALIZACIÓN DE DIRECCIÓN PROPIA

RELACIÓN DE NOMBRES PRIMARIOS Y SECUNDARIOS

TRAMO: L.P. Vizcaya - Santiago

CARRETERA: N-634 San Sebastián - Santiago SENTIDO: Santiago - San Sebastián

SEÑALIZACIÓN ENTRE	NOMBRE SECUNDARIO	NOMBRE PRIMARIO
Solares - Hoznayo	HOZNAYO	N-634
Hoznayo - Anero	ANERO	N-634
Anero - Praves	PRAVES	N-634
Praves - Beranga	BERANGA	N-634
Beranga - Gama	GAMA	N-634
Gama - Treto	TRETO	N-634
Treto - Colindres	COLINDRES	N-634
Colindres - Laredo	LAREDO	N-634
Laredo - Oriñón	ORIÑÓN	N-634
Oriñón - Islares	ISLARES	N-634
Islares - Cerdigo	CERDIGO	N-634
Cerdigo - Castro Urdiales	CASTRO URDIALES	N-634
Castro Urdiales - Mioño	MIOÑO	N-634
Mioño - Ontón	ONTÓN	N-634
Ontón - L.P. Vizcaya	SOMORROSTRO	N-634

SEÑALIZACIÓN DE DIRECCIÓN PROPIA

RELACIÓN DE NOMBRES PRIMARIOS Y SECUNDARIOS

TRAMO: Santander - Enlace N-634
 CARRETERA: N-635 Santander - Solares SENTIDO: Santander- Enlace N-634

SEÑALIZACIÓN ENTRE	NOMBRE SECUNDARIO	NOMBRE PRIMARIO
Santander - Enlace A-67	Torrelavega puerto	N-635 Bilbao ✈ aeropuerto
Enlace A-67 - Enlace N-636	Solares	N-635 Bilbao ✈ aeropuerto
Enlace N-636 - Enlace N-634	Solares	N-635 Bilbao

TRAMO: Santander - Enlace N-634
 CARRETERA: N-635 Santander - Solares SENTIDO: Enlace N-634 - Santander

SEÑALIZACIÓN ENTRE	NOMBRE SECUNDARIO	NOMBRE PRIMARIO
Enlace N-634 - Enlace A-67		N-635 Santander
Enlace A-67 - Santander	puerto	N-635 Santander

SEÑALIZACIÓN DE DIRECCIÓN PROPIA

RELACIÓN DE NOMBRES PRIMARIOS Y SECUNDARIOS

CARRETERA: N-636 Acceso al Aeropuerto de Santander

TRAMO: Enlace N-635 - Aeropuerto

SENTIDO: Enlace N-635 - Aeropuerto

SEÑALIZACIÓN ENTRE	NOMBRE SECUNDARIO	NOMBRE PRIMARIO
--------------------	-------------------	-----------------

Enlace N-635 - Aeropuerto		 aeropuerto
---------------------------	--	------------------------------------------------------------------------------------------------

CARRETERA: N-636 Acceso al Aeropuerto de Santander

TRAMO: Enlace N-635 - Aeropuerto

SENTIDO: Aeropuerto - Enlace N-635

SEÑALIZACIÓN ENTRE	NOMBRE SECUNDARIO	NOMBRE PRIMARIO
--------------------	-------------------	-----------------

Aeropuerto - Enlace N-635		 N-636 SANTANDER BILBAO
---------------------------	--	--------------------------------------------------------------------------------------------------------------

SEÑALIZACIÓN DE DIRECCIÓN PROPIA

RELACIÓN DE NOMBRES PRIMARIOS Y SECUNDARIOS

CARRETERA: N-640 Vegadeo - Puerto de Vilagarcía de Arousa

TRAMO: Barres - Puerto de Vilagarcía de Arousa

SENTIDO: Barres - Puerto de Vilagarcía de Arousa

SEÑALIZACIÓN ENTRE	NOMBRE SECUNDARIO	NOMBRE PRIMARIO
Barres - Castropol	CASTROPOL	N-640 LUGO
Castropol - Vegadeo	VEGADEO	N-640 LUGO
Vegadeo - A Pontenova	A PONTENOVA	N-640 LUGO
A Pontenova - Meira	MEIRA	N-640 LUGO
Meira - Lugo		N-640 LUGO
Lugo - Guntín	GUNTÍN	N-640 N-540 OURENSE N-547 SANTIAGO
Guntín - Int. N-540	LALÍN	N-640 N-540 OURENSE
Int. N-540 - Monterroso	MONTERROSO	N-640 LALÍN
Monterroso - Antas de Ulla	ANTAS DE ULLA	N-640 LALÍN
Antas de Ulla - A Golada	A GOLADA	N-640 LALÍN
A Golada - Lalín		N-640 LALÍN
Lalín - Int. N-525		N-640 CALDAS DE REIS N-525 SANTIAGO
Int. N-525 - A Estrada	A ESTRADA	N-640 CALDAS DE REIS
A Estrada - Caldas de Reis		N-640 CALDAS DE REIS VILAGARCÍA DE AROUSA
Caldas de Reis - Villagarcía de Arousa		N-640 VILAGARCÍA DE AROUSA

SEÑALIZACIÓN DE DIRECCIÓN PROPIA

RELACIÓN DE NOMBRES PRIMARIOS Y SECUNDARIOS

TRAMO: Barres - Puerto de Vilagarcía de Arousa

CARRETERA: N-640 Vegadeo - Puerto de Vilagarcía de Arousa SENTIDO: Vilagarcía de Arousa - Barres

SEÑALIZACIÓN ENTRE	NOMBRE SECUNDARIO	NOMBRE PRIMARIO
Vilagarcía de Arousa - Caldas de Reis		N-640 CALDAS DE REIS
Caldas de Reis - A Estrada	A ESTRADA	N-640 LUGO OURENSE
A Estrada - Int. N-525	LALÍN	N-640 LUGO OURENSE
Int. N-525 - Lalín	LALÍN	N-640 LUGO N-525 OURENSE
Lalín - A Golada	A GOLADA	N-640 LUGO
A Golada - Antas de Ulla	ANTAS DE ULLA	N-640 LUGO
Antas de Ulla - Monterroso	MONTERROSO	N-640 LUGO
Monterroso - Int. N-540		N-640 LUGO
Int. N-540 - Guntín	GUNTÍN	N-640 N-540 LUGO
Guntín - Lugo		N-640 N-540 N-547 LUGO
Lugo - Meira	MEIRA RIBADEO	N-640 OVIEDO
Meira - A Pontenova	A PONTENOVA RIBADEO	N-640 OVIEDO
A Pontenova - Porto de Abaixo	RIBADEO	N-640 OVIEDO
Porto de Abaixo - Vegadeo	VEGADEO	N-640 OVIEDO
Vegadeo - Castropol	CASTROPOL	N-640 OVIEDO
Castropol - Barres	BARRES	N-640 OVIEDO

SEÑALIZACIÓN DE DIRECCIÓN PROPIA

RELACIÓN DE NOMBRES PRIMARIOS Y SECUNDARIOS

CARRETERA: N-641 Gijón - Puerto de Gijón (El Musel) TRAMO: Int. N-630 - Puerto de Gijón
SENTIDO: Gijón - Puerto de Gijón

SEÑALIZACIÓN ENTRE	NOMBRE SECUNDARIO	NOMBRE PRIMARIO
Int. N-630 - Enlace A-66 Enlace A-66 - Puerto de Gijón (El Musel)	PUERTO DE GIJÓN (EL MUSEL)	<input type="checkbox"/> N-641 OVIEDO AVILÉS A CORUÑA <input type="checkbox"/> N-641 PUERTO DE GIJÓN (EL MUSEL)

CARRETERA: N-641 Gijón - Puerto de Gijón (El Musel) TRAMO: Int. N-630 - Puerto de Gijón
SENTIDO: Puerto de Gijón - Gijón

SEÑALIZACIÓN ENTRE	NOMBRE SECUNDARIO	NOMBRE PRIMARIO
Puerto de Gijón (El Musel) - Enlace A-66 Enlace A-66 - Int. N-630	GIJÓN	<input type="checkbox"/> N-641 OVIEDO AVILÉS A CORUÑA <input type="checkbox"/> N-641 GIJÓN

SEÑALIZACIÓN DE DIRECCIÓN PROPIA

RELACIÓN DE NOMBRES PRIMARIOS Y SECUNDARIOS

TRAMO: Vegadeo - Puerto de San Cibrao

CARRETERA: N-642 Acceso al Puerto de San Cibrao SENTIDO: Vegadeo - Puerto de San Cibrao

SEÑALIZACIÓN ENTRE	NOMBRE SECUNDARIO	NOMBRE PRIMARIO
Porto de Abaixo - Ribadeo		N-642 RIBADEO
Ribadeo - Barreiros	BARREIROS	N-642 SAN CIBRAO
		E-70 N-634 A CORUÑA
Barreiros - Foz	FOZ	N-642 SAN CIBRARO VIVEIRO
Foz - Burela	BURELA	N-642 SAN CIBRAO VIVEIRO
Burela - Cervo	CERVO	N-642 SAN CIBRAO VIVEIRO
Cervo - Int. Castelo		N-642 SAN CIBRAO VIVEIRO
Int. Castelo - San Cibrao		N-642 SAN CIBRAO

SEÑALIZACIÓN DE DIRECCIÓN PROPIA

RELACIÓN DE NOMBRES PRIMARIOS Y SECUNDARIOS

CARRETERA: N-642 Acceso al Puerto de San Cibrao
TRAMO: Vegadeo - Puerto de San Cibrao
SENTIDO: Puerto de San Cibrao - Vegadeo

SEÑALIZACIÓN ENTRE	NOMBRE SECUNDARIO	NOMBRE PRIMARIO
San Cibrao - Int. Castelo		N-642 VIVEIRO RIBADEO
Int. Castelo - Cervo	CERVO	N-642 RIBADEO LUGO
Cervo - Burela	BURELA	N-642 RIBADEO LUGO
Burela - Foz	FOZ	N-642 RIBADEO LUGO
Cervo - Barreiros (Int. N-634)	BARREIROS	N-642 RIBADEO LUGO
Barreiros (Int. N-634) - Ribadeo	RIBADEO	N-642 E-70 N-634 OVIEDO
Ribadeo - Porto de Abaixo		N-642 VEGADEO LUGO


SEÑALIZACIÓN DE DIRECCIÓN PROPIA

RELACIÓN DE NOMBRES PRIMARIOS Y SECUNDARIOS

CARRETERA: N-643 Acceso al Aeropuerto de Asturias

TRAMO: Carcedo - Aeropuerto

SENTIDO: Carcedo - Aeropuerto

SEÑALIZACIÓN ENTRE	NOMBRE SECUNDARIO	NOMBRE PRIMARIO
Carcedo - Aeropuerto		N-643  aeropuerto

CARRETERA: N-643 Acceso al Aeropuerto de Asturias

TRAMO: Carcedo - Aeropuerto

SENTIDO: Aeropuerto - Carcedo

SEÑALIZACIÓN ENTRE	NOMBRE SECUNDARIO	NOMBRE PRIMARIO
Aeropuerto - Carcedo	CARCEDO	N-643 AVILÉS GIJÓN OVIEDO

SEÑALIZACIÓN DE DIRECCIÓN PROPIA

RELACIÓN DE NOMBRES PRIMARIOS Y SECUNDARIOS

CARRETERA: N-651 Acceso al Puerto de Ferrol

TRAMO: Betanzos - Puerto de Ferrol

SENTIDO: Betanzos - Ferrol

SEÑALIZACIÓN ENTRE	NOMBRE SECUNDARIO	NOMBRE PRIMARIO
Betanzos - Miño	MIÑO	N-651 FERROL
Miño - Pontedeume	PONTEDEUME	N-651 FERROL
Pontedeume - Fene	FENE	N-651 FERROL
Fene - Ferrol		N-651 FERROL

CARRETERA: N-651 Acceso al Puerto de Ferrol

TRAMO: Betanzos - Puerto de Ferrol

SENTIDO: Ferrol - Betanzos

SEÑALIZACIÓN ENTRE	NOMBRE SECUNDARIO	NOMBRE PRIMARIO
Ferrol - Pontedeume	PONTEDEUME	N-651 BETANZOS A CORUÑA
Pontedeume - Int. LC-164	MIÑO	N-651 BETANZOS A CORUÑA
Int. LC-164 - Betanzos		N-651 BETANZOS